

La Pizarra de la Sierra Norte

REVISTA DEL GRUPO DE DESARROLLO RURAL ADEL

n° 06

Medidas ADEL

La formación, el primer paso hacia el desarrollo

Nuevos Socios

Sumar fuerzas para seguir creciendo



Javier Arriola Pereira

“Sierra Norte: presente de empresarios y futuro para emprendedores”

Asamblea 2013

ADEL tiene comprometidas inversiones por valor de 5,17 millones de euros



Concluye el Curso de Flora, Vegetación y Etnobotánica

Parque Natural de la Sierra Norte de Guadalajara

DE LA MANO DE JOSE ÁNGEL SASTRE



EDITORIAL



Segunda asignación y subsidiariedad

La segunda asignación ha añadido 1,7 millones de euros al cuadro financiero de ADEL Sierra Norte. El dinero se ha repartido entre todas las medidas estratégicas, teniendo en cuenta que nuestra asociación ya había estado recabando iniciativas, pero condicionadas a la llegada del capital. Además, ahora es más sencillo reubicar los fondos en función de las necesidades reales de la comarca, con lo que somos más permeables a las verdaderas inquietudes locales. Correspondiente a fondos co-financiados por la Unión Europea, el gobierno de España y la Junta de Comunidades, el dinero abre nuevas puertas para el mundo rural y está sirviendo ya para ayudar a poner en marcha proyectos que contribuyen a generar tejido productivo.

Con el presente, llevamos ya tres programas de desarrollo rural en la Sierra Norte. El Leader II y Leader Plus precedieron al actual Eje Leader. Los dos primeros llegaron en años de crecimiento, de optimismo. Hubo muchas iniciativas privadas relacionadas con el turismo que pusieron en valor nuestro patrimonio natural y arquitectónico. También llegaron empresas, algunas incluso de tamaño medio, que se instalaron en la Guadalajara serrana.

Este último programa comenzó ya en plena recesión. Hay más dificultades para la financiación, menos promotores y más inspecciones. Pero seguimos aquí. Y la crisis también tiene cosas buenas. Nos ayuda a replantearnos lo superfluo, lo innecesario. Por eso, para muchos desempleados, la solución a su situación puede estar en la tierra, que por mal que se pongan las cosas, siempre ofrecerá un trozo de pan, otro de chorizo y un tomate de la huerta. ¿Y si una parte del problema fuera que no hay raíces que nos sostengan cuando vienen mal dadas?. La respuesta de las instituciones, también como defensa frente a futuras estrecheces, debe ser invertir en el campo. Y la apuesta de los emprendedores puede ser el medio rural, que no está tan sometido al oleaje de la economía porque tiene ancla en el suelo.

Eje Leader mantiene sus ayudas, de forma que, como algunos representantes institucionales reconocen en la revista, son de las pocas con las que hoy se puede contar. Y seguimos gestionándolas desde los grupos de desarrollo, como ADEL. Ese debe ser el camino, y con más autonomía si cabe. En el medio rural cuesta mucho hacer muy poco, al tiempo que los logros se pierden rápidamente. Por eso, para no dar un paso atrás, se debe mantener la participación como pilar fundamental de la acción de nuestra asociación. Nosotros mismos tenemos que tener voz y voto en cómo queremos que sea nuestro desarrollo. Todo se resume en una palabra: Subsidiariedad. En Europa creen en ella, nosotros también. Por eso en este número os recordamos los procedimientos para que os asociéis. Os esperamos.

> QUIÉNES SOMOS?

> NUEVOS SOCIOS

Sumar fuerzas para seguir creciendo



■ ADEL mantiene sus puertas abiertas a la incorporación de nuevos socios.

La Asociación ADEL Sierra Norte es un grupo en constante evolución y crecimiento. Con más de 100 socios entre sus filas, la implicación de los sectores productivos ha ido creciendo con el paso del tiempo. Ahora, más de un 50 por ciento de los votos de la Asamblea General están en manos de los socios de carácter privado, superando así el número de representantes municipales. Gracias al esfuerzo de todos estos socios privados, la Asociación ha visto como crecía de forma progresiva su capacidad para adaptarse a la realidad de la comarca y al signo de los tiempos. Adel se encuentra compuesta por municipios, asociaciones y empresas, un amplio abanico de colectivos que ofrece un fiel reflejo del tejido social y económico de la comarca. No se trata sólo de que haya un gran número de asociados, si no de que sean capaces de representar a la población que habita en la comarca y lucha por sacarla adelante.

La Asociación se compone de miembros activos, operativos y colaboradores. Los primeros son personas físicas y jurídicas que contribuyen activamente a alcanzar los fines del Grupo de Acción Local. Por eso, tienen derecho de voz y voto en las asambleas y reuniones sociales. Entre los miembros activos están los socios fundadores, los ayuntamientos de Cogolludo, Tamajón, Hiendelaencina, Atienza y Sigüenza. A ellos se suman los empresarios, asociaciones y otros agentes socio económicos de la comarca. Después hay que destacar la existencia de los miembros operativos, estatus concedido a la Unión de Centros de Animación Rural y al Instituto de Animación Rural de Guadalajara, que también cuentan con derecho de voz y voto; y a los miembros colaboradores, que sólo cuentan con derecho de voz y asistencia.

Uno de los principales activos de Adel son sus socios activos, sobre todo los de carácter privado. Los grupos de desarrollo rural persiguen reunir entre sus miembros al mayor número de agentes socio económicos de la comarca. Así, tienen cabida en ellos, además de las administraciones locales, las entidades públicas y privadas. También acoge a organizaciones empresariales, sindicales, agrarias ó con trascendencia en el ámbito social ó cultural que tengan proyectos concretos de desarrollo rural en el territorio, incluidas las asociaciones de jóvenes y mujeres de la zona. Esta diversidad de miembros activos es la que convierte a los grupos de Acción Local en auténticos consejos económicos y sociales de carácter comarcal desde los que se diseñan las estrategias más beneficiosas para el territorio. Ellos se encargan de adecuar las políticas e inversiones a las necesidades de la población, dotándolas de credibilidad y mejorando la base de apoyo ciudadano. De esta forma, cuanto mayor es el número de socios privados, más crecen los conocimientos sobre la situación, las posibilidades de desarrollo de la comarca y las necesidades de los colectivos que desarrollan su actividad en ella.

Al margen de su condición, todos los miembros de Adel tienen derecho a formular por escrito cuantas sugerencias estimen pertinentes en asuntos que afecten a la Asociación, así como a las líneas de desarrollo y estrategias diseñadas por ella. También pueden beneficiarse de las actividades que lleve a cabo y, en el caso de los miembros activos y operativos, a elegir y ser elegido para desempeñar cargos directivos. Por otro lado, sus deberes implican el cumplimiento de la normativa vigente, los estatutos y el pago de las cuotas correspondientes. Así, la calidad de miembros puede perderse por la renuncia voluntaria a la misma o por el incumplimiento de estos deberes. ■





[R]eportaje

> ASAMBLEA 2013

ADEL tiene comprometidas inversiones por valor de 5,17 millones de euros en la Sierra Norte

■ Los emprendedores pueden presentar sus ideas en ADEL Sierra Norte (Plaza de Don Hilario Yabén, 1, de Sigüenza), e informarse sobre cuáles son las líneas de ayuda y cómo se distribuyen contactando telefónicamente en el número 949 39 16 97 o por mail en: adel@adelsierranorte.org

El Palacio Ducal de Cogolludo acogió la Asamblea Anual del Grupo de Desarrollo Rural ADEL Sierra Norte. Presidió José Manuel Latre, alcalde de Sigüenza, y a su vez presidente del Grupo de Desarrollo Rural. La sesión contó con la presencia en la mesa de ponentes del alcalde local y tesorero de ADEL, Jaime de Frías; de Ignacio Gordon, secretario; y de la gerente del Grupo, Laura Ruíz.

Una vez abierta la Asamblea, la gerente informó a los socios que acudieron sobre la firma del convenio con la Junta de Comunidades el pasado 25 de abril mediante el que llegaba la segunda asignación de fondos, por valor de 1,7 millones de euros. La cantidad disponible pasó de esta manera de los 4,3 millones a los más de 6 para el actual Programa, Eje 4 Leader 2007-2013. "Durante el compás de espera que se prolongó durante buena parte del año pasado, nuestro grupo aprobó iniciativas, condicionadas a la llegada de la segunda asignación, que finalmente hemos recibido", informó Ruíz.



TODAVÍA HAY FONDOS PARA LOS EMPRENDEDORES

ADEL asigna los fondos europeos de acuerdo con diez medidas consideradas como "estratégicas" para el desarrollo rural. De los 6.048.555 euros disponibles, el grupo tiene sin comprometer aún una parte, de manera que "aquellos emprendedores que quieran apostar por el medio rural, pueden presentarnos sus ideas y proyectos en los nuevos plazos estipulados en el mismo convenio", explicó la gerente. Hasta la fecha se han presentado un total de 284 proyectos, de los cuales ADEL ha concertado fondos con 211.

NUEVOS PLAZOS

La fecha final de admisión de proyectos ha quedado establecida en el 31 de octubre de 2014. La fecha final de suscripción de contratos de ayuda es la del 31 de diciembre de 2014. Por último, la fecha final de pagos del Grupo a los titulares de proyectos de la totalidad de la ayuda certificada queda establecida en el 30 de noviembre de 2015.

De entre las diez medidas estratégicas, las más dotadas económicamente son, por este orden, el "Fomento de Actividades Turísticas", que disponía de 1,95 millones de euros para todo el periodo de ejecución del Programa, y la de "Creación y Desarrollo de Microempresas", con 0,85 millones. "Cuando comprometamos todos los fondos,

> AYUDAS ADEL

> MEDIDA 331

Ayudarse a seguir creciendo

Uno de los principales objetivos de ADEL es el de mantener vivo el medio rural. Por eso, cuenta con un eje de actuación enfocado directamente a mejorar la calidad de vida de quienes viven en él y a maximizar el aprovechamiento de los recursos disponibles. A través de varias líneas de ayuda, se pretende favorecer la creación de empleo y la adaptación a un contexto socioeconómico en constante evolución. Buen ejemplo de ello es la Medida 331. Formación e Información.

Los beneficiarios de las actividades financiadas a través de esta línea son la propia población y los agentes sociales y económicos que desarrollan su actividad en el medio rural. Gracias a ella pueden mejorar sus conocimientos sobre materias como las nuevas tecnologías o cualquier proyecto que se esté llevando a cabo en la zona. Al margen de los efectos positivos que esto pueda tener de forma directa sobre los habitantes del entorno y la estructura económica, desde ADEL recordamos que también tendrá consecuencias favorables en aspectos tan importantes como la conservación de la naturaleza o la gestión de residuos.

El método Leader tiene un enfoque ascendente. Es la propia población la que debe diseñar las estrategias de desarrollo que más posibilidades tenga de aprovechar las oportunidades socioeconómicas del entorno, a la vez que se superan las debilidades existentes. Para que la estrategia funcione, es necesaria una buena coordinación entre los agentes socioeconómicos y las administraciones, algo para lo que resultan imprescindibles las actuaciones de Formación e Información.

Las acciones contempladas en la medida sirven para mejorar los conocimientos de los emprendedores en áreas relacionadas con la gestión empresarial, como el marketing, la contabilidad, los recursos humanos, el diseño y la calidad, entre otros. También favorecen el uso de las nuevas tecnologías de la información y comunicación (TIC) y sirven para promocionar las habilidades de comunicación y motivación, que se traducen en conferencias, seminarios, foros y congresos que faciliten el intercambio de información. No podían faltar, de igual forma, las subvenciones para cursos formativos, incluidos los que se realicen a distancia, de especialización y actualización de conocimientos. Por último, con la Medida 331 se pueden editar publicaciones periódicas, abrir páginas web de información local o comarcal y hacer campañas informativas periódicas o extraordinarias. ■



continuaremos recibiendo proyectos que quedarán en reserva por si alguno de los cubiertos se diera de baja”, informó Ruíz.

Precisamente ésto es lo que ocurre con la “Creación y Desarrollo de Microempresas”, medida en la que ADEL tiene ya comprometidos esos casi 900.000 euros que había disponibles. Algunas otras de menor cuantía, como la “Diversificación hacia actividades no agrícolas”, dedicada a dar un respiro a los agricultores de la comarca permitiéndoles emprender nuevas líneas de negocio, tienen prácticamente íntegra su cuantía económica (60.000 euros). En todo caso, y después de la recepción de la segunda asignación, el Grupo tiene la capacidad de mover dinero de unas líneas a otras para adaptarse a las necesidades reales de la comarca. Las citadas anteriormente son las medidas con las que ADEL ayuda a promotores privados, empresas y particulares. Además, existen otras líneas cuyos fondos también pueden sufragar proyectos municipales. La Medida 323, “Conservación y Mejora del Patrimonio Rural” reserva fondos para el cuidado de la historia, tradiciones y cultura de la comarca.

Con el fin de frenar el proceso de deterioro que sufren algunos municipios, se habilita la Medida 322, “Renovación y Desarrollo de Poblaciones Rurales”. Mediante la reforma de parques y la rehabilitación de edificios se busca propiciar un desarrollo armónico de la zona y mejorar la calidad de vida, existiendo un tope de 15.000 euros para los ayuntamientos, siempre que esa cantidad no supere el 80 por ciento del total de la actuación. Esta medida se complementa con la 321: “Servicios Básicos para la Economía y la Población Rural”, con la que ADEL financia la mejora de edificios en los que se dan servicios a la población y la creación de nuevas instalaciones.

MÁS FACILIDADES PARA LOS INVERSORES

Durante la Asamblea, el presidente de ADEL, José Manuel Latre, anunció algunas decisiones que había tomado anteriormente la Junta Directiva de la Asociación del grupo para facilitar el acceso a los fondos de los emprendedores. La primera es la supresión de la obligación de aval cuando se presenta un proyecto, pudiendo ser sustituido por una garantía hipotecaria. La segunda fue la eliminación de condiciones previas para todos aquellos proyectos que no llegaran a los 9.000 euros. ■

**INFÓRMATE**

ADEL SIERRA NORTE
Plaza Don Hilario Yaben, 1 Sigüenza.
Tfn.: 949 39 16 97
adel@adelsierranorte.org



[F]ormación

> CURSO DE ETNOBOTÁNICA

Concluye el Curso de Flora, Vegetación y Etnobotánica promovido por ADEL Sierra Norte

■ Impartió 80 horas lectivas de clase a 20 alumnos.

■ Las clases teóricas se impartieron en el Centro Social de Tamajón, en horario de mañana y de martes a jueves.

El pasado 13 de junio concluía el curso de flora, vegetación y etnobotánica promovido por el Grupo de Desarrollo Rural ADEL Sierra Norte. Fue impartido con la asistencia técnica de la empresa EIN Castilla La Mancha. El Centro Social de Tamajón acogió las clases, en horario de mañana y de martes a jueves. Contaron con la asistencia de 20 alumnos, el cupo máximo posible.

Por la naturaleza de los contenidos, el curso quedó estructurado semanalmente en dos días de teoría en el aula y un tercero de salida de campo. La acción formativa se estructuró en cuatro módulos temáticos: introducción a la botánica, biografía vegetal, el reino vegetal en la cultura de la Sierra Norte, y el uso y aplicación de las plantas en la zona.

A modo de examen global, unos días antes de terminar su formación, los alumnos realizaron un pequeño trabajo etnobotánico: recopilaron algunos de los usos tradicionales de las plantas en los municipios de la Sierra Norte sirviéndose para ello del intercambio previo de experiencias con los mayores que viven en nuestros municipios. "Cumplimos así con el doble objetivo de absorber y documentar el conocimiento de la tierra por parte de sus gentes sobre la flora", explica Purificación López, responsable de EIN SL. La experiencia conjunta logró compilar sesenta y dos especies diferentes de plantas comarcales de las que han quedado documentados sus diferentes usos medicinales, aromáticos y curativos populares.

El trabajo sobre la tierra se llevó a cabo en cuatro catas. La primera, que tuvo como destino Prádena de Atienza y el Alto Rey, mostró a los alumnos cómo interpretar ambientalmente una ruta con un paisaje representativo de la comarca. En la segunda, los cursantes aprendieron sobre los episodios bioclimáticos y su vegetación entre la ribera del río Sorbe y el Pico de la Quesera, lugar este último en el que estudiaron un paisaje de alta montaña.

En Valverde de los Arroyos siguieron el cauce de las acequias de la chorrera que discurren canalizadas hasta la comarca de Zarzuela de Galve. De nuevo recorrieron un itinerario interpretativo recogiendo plantas aromáticas y medicinales para realizar un taller al final de la jornada, aplicando los usos y propiedades medicinales de las plantas recogidas.

La última salida tuvo lugar el 12 de junio. Los alumnos comprobaron cómo la horticultura está investigando especies autóctonas de calabacín, pepino y tomate en el Centro de Agrario de Marchamalo de la Consejería de Agricultura. También visitaron la empresa "Alcarria Flora", ubicada en Cogollor, que basa su negocio en el aprovechamiento productivo de las aromáticas.



El curso terminó abordando la importancia de las plantas cultivadas y el patrimonio natural en el marco del Parque Natural de la Sierra Norte. Objetivo transversal a lo largo del curso fue el de orientar a los participantes hacia el autoempleo y el emprendimiento de actividades en torno a la etnobotánica.

Al finalizar la formación, los comentarios de los alumnos fueron muy positivos. Todos agradecieron la motivación de los docentes y su profesionalidad, y destacaron el interés práctico de las salidas de campo en el conocimiento de la biodiversidad del reino vegetal en la Sierra Norte. Por otra parte reseñaron como muy productivas las experiencias compartidas y la generación de grupo que se produjo durante las clases.





OPINIÓN

Sierra Norte: presente de empresarios y futuro de emprendedores

Desde hace ya algunos años, como consecuencia de la crisis que estamos padeciendo, nos estamos olvidando de los valores que entraña la palabra empresario: esfuerzo, riesgo, sufrimiento, constancia, comprensión, desvelos y un sin fin de situaciones que solo aquel que ha tenido que pagar una nómina o avalar su negocio con el techo de su familia comprende y entiende. En cualquier caso, desde CEOE-CEPYME, y a pesar de las noches sin dormir que trae consigo, recomendamos a todo aquel que tenga una idea empresarial que no se lo guarde, que al menos la explore.

Como deja entrever el título de esta tribuna, necesitamos empresarios y emprendedores, y qué mejor zona dentro de nuestra provincia que la Sierra Norte de Guadalajara, un paraje lleno de oportunidades en el ámbito del turismo, ocio, gastronomía, cultura, agricultura o industria agroalimentaria. La comarca presenta una larga lista de oportunidades para que unos puedan seguir creciendo y otros comiencen su propia andadura empresarial.

Antes hacíamos alusión a que ningún proyecto debe quedarse sin estudiar. Para eso CEOE-CEPYME y CEEI Guadalajara ponen a disposición de empresarios y emprendedores un amplio abanico de servicios que merece la pena dar a conocer.

En primer lugar tenemos que tener muy presente el trabajo que realiza ADEL Sierra Norte, que cuenta en el ejercicio 2013 con 1,7 millones de euros para las diferentes líneas de ayuda. La visita a sus instalaciones de Sigüenza y la consulta a sus técnicos es una parada obligada para aquellos que tengan una idea para llevar a cabo en esta zona.

Junto a esta importante ayuda económica y técnica, están los servicios de CEOE-CEPYME y CEEI Guadalajara, que cuentan igualmente con presencia física en Sigüenza. Ambas instituciones llevan a cabo una importante labor de información, asesoramiento, formación y desarrollo integral de proyectos que abarca desde la preincubadora de las ideas, financiación, orientación fiscal y laboral, internacionalización, PRL y medio ambiente hasta la culminación y formalización de las mismas, así como su posterior seguimiento.

Todo lo anterior debe ir acompañado de algo tan sencillo como es el apoyo de nuestras administraciones. Utilizo aquí la palabra en un doble sentido. En primer lugar como sinónimo de eliminación de trabas administrativas y facilidades con acciones y gestos muy sencillos destinados al mantenimiento de los empresarios de toda la vida, aquellos que pese a la situación económica continúan abriendo cada día sus negocios con la ayuda de sus trabajadores. Y la utilizo en segundo lugar como símil de facilidades para todo aquel osado que se lance a la aventura empresarial.

Con lo dicho hasta ahora no he hablado de subvenciones, sino de medidas directas y concretas con las que conmino, una vez más, a nuestros gobernantes a que hagan lo que tengan que hacer para que vuelva el crédito a las empresas, a que reduzcan las cotizaciones sociales (no ayudas a la contratación) y a que bajen los impuestos, tasas y licencias. Creo igualmente que debería haber una normativa homogénea en todo el territorio nacional que permitiera a cualquier empresario competir en igualdad de condiciones.



Javier Arriola Pereira

Secretario General de CEOE-CEPYME Guadalajara
Director General CEEI Guadalajara

Por último, es necesario el pago de todas las facturas o subvenciones que nuestras administraciones mantienen con miles de autónomos y empresarios. La morosidad significa en muchos casos la diferencia entre la vida y muerte de sus empresas.

Todo lo argumentado en estas líneas debe servir para recordar que tenemos un futuro por delante que necesita de los empresarios y emprendedores. En concreto, en la Sierra Norte de Guadalajara se nos abren múltiples oportunidades de negocio en cualquiera de las áreas que hemos relatado con anterioridad, que hacen de esta zona un marco idóneo para explorar empresarialmente, siempre teniendo por bandera una realidad basada en tres ejes fundamentales: la globalización de nuestro mundo, la innovación permanente y la excelencia en el trato al cliente.

Por último, no quiero dejar la oportunidad de expresar unas palabras de agradecimiento a todos los empresarios de la Sierra Norte de Guadalajara que día tras día luchan para que sus proyectos sigan creciendo. De la misma forma, recuerdo a aquellos emprendedores que quieran comenzar su andadura que pueden contar con todas las organizaciones citadas. Estamos para apoyarles y acompañarles en su andadura.

Por último, animo a todo aquel lector ávido de aventuras y rincones de ensueño a que visite esta Sierra Norte de Guadalajara que tan bella es y tan llena de buena gente está. ■

> AYUNTAMIENTOS EMPRENDEDORES

JIRUEQUE

La Ermita de la Virgen de la Soledad, como nueva en agosto

El Ayuntamiento ha contado con ADEL Sierra Norte para la reconstrucción del lugar, que ha exigido una inversión de 36.617,25 euros más IVA. ADEL aportó el 80 %, es decir, 29.293,80 euros.

La Ermita de Jirueque, dedicada a la Virgen de la Soledad, data de finales del siglo XVI, "hacia 1.590", precisa Virgilio Pérez, teniente alcalde del Ayuntamiento. Su restauración era "muy urgente", por "hallarse prácticamente en ruinas", aclara el munícipe. Las obras que le están devolviendo su esplendor perdido se están ejecutando en dos fases. La primera consistió en la reconstrucción total de la cubierta, que fue completamente desmontada y dotada de alma metálica, al tiempo que se reformó con ladrillo viejo el muro perimetral que la sostiene y se cerchó la estructura con rasilla de doble cuerpo, para dejarla posteriormente impermeabilizada con materiales plásticos. Una vez sellada, se colocó la teja original. Las faltas se cubrieron unidades antiguas, "con lo que la vista final es la misma que la del principio", explica Pérez.

La segunda parte de las obras es la restauración del artesonado del techo y recuperación de las dos puertas de entrada, arreglo de paredes y construcción de un muro perimetral en su base, aún en marcha, que debe concluir a finales del mes de julio.



En el interior del edificio se han saneado y recuperado ya las vigas base de madera que soportaban el artesonado del techo. Posteriormente se han repuesto las ausencias o desperfectos con largueros de madera allí donde fue necesario. Una vez terminado y barnizado el montaje, el resultado es idéntico al original. Las puertas han sido reconstruidas con terminaciones en forma de arco de medio punto, de acuerdo con el estilo del siglo XVI, respetando hasta el sistema de cierre. El cinturón protector exterior es de cemento, y tiene por objeto evitar humedades.

En unos días el suelo, igualmente muy deteriorado, será sustituido por uno nuevo, y el lugar será dotado con iluminación exterior LED, que tiene en cuenta el ahorro energético. Estos dos últimos detalles los van a costear las vecinas del pueblo con los ahorritos obtenidos de la peregrinación de la Virgen de casa en casa de Jirueque. La restauración de la Ermita de la Soledad será inaugurada el día 15 de agosto próximo con una misa mayor, una procesión y un aperitivo.

El Ayuntamiento ha contado con ADEL Sierra Norte para la reconstrucción del lugar, que ha exigido una inversión de 36.317,25 euros más IVA, de los cuáles ADEL aportó el 80 %, es decir, 29.293,80 euros.

MEDRANDA

Los mayores también hacen ejercicio

El Ayuntamiento de Medranda ha instalado un parque biosaludable con seis aparatos que ha requerido una inversión de 9.000 euros, IVA incluido, de los que ADEL aportó 6.000.

Medranda tiene en la actualidad 101 habitantes, muchos de ellos ya jubilados. Por este motivo, a petición de los vecinos, su alcalde, Luis Alberto Fernández, decidió completar el área de ocio que tiene el pueblo a la vera del río Cañamares con un parque biosaludable para los mayores.

El siguiente paso fue contactar con proveedores de aparatos para gerontogimnasia y con Rosario Lavín, la doctora que atiende el consultorio local. "Le preguntamos a ella cuáles le parecían los aparatos más útiles para nuestros vecinos, y nos decantamos por aquellos que nos sugirió como los más apropiados", dice el regidor.

El parque ha requerido una inversión de prácticamente 9.000 euros, IVA incluido, de los que ADEL aportó 6.000. "En la actualidad, el Grupo de Desarrollo Rural es prácticamente el único que dispone de fondos para ayudarnos", reconoce Luis Alberto. Hace poco más de un mes que quedaron instalados a la vera del frontón y del campo de fútbol los seis aparatos que lo integran. Debido al mal tiempo, los medrandeños tardaron

en sacar los primeros réditos del ejercicio. Ahora, con la llegada del sol, están encantados. "Además, la doctora, una excelente profesional y mejor persona, les ha dado a los abuelos consejos para aprovecharlos lo mejor posible de acuerdo con cada caso. No ha sido necesaria una gran inversión material, que en todo caso queda más que amortizada por la rentabilidad social que ya les está aportando a nuestros vecinos", termina el alcalde.



TORREMOCHA DEL CAMPO-LA TORRESAVIÑAN

Reconstruyendo los manantiales del pasado

ADEL aportó cerca de 30.000 euros para rehacer el lavadero y la fuente pública de La Torresaviñán.

El lavadero y la fuente pública de La Torresaviñán, pedanía de Torremocha del Campo, se habían venido abajo. Desde hacía unos años, languidecían víctima de las inclemencias del tiempo, que en aquel lugar tan frío son especialmente desfavorables por la acción de los hielos.

Tanto el uno como la otra perdían agua debido al mal estado de las tuberías y de la construcción en general. A mediados del año 2011, con el apoyo de la Sociedad de Baldíos y Montes de la Torresaviñán, el Ayuntamiento de Torremocha del Campo emprendió en primer lugar la reconstrucción de la fuente. "Hubo que rehacerla, si bien se mantuvieron las hechuras originales", asegura Octavio Contreras, teniente de alcalde de aquella corporación.

En el caso del lavadero, y debido a que la utilidad del lugar ya no es la misma, el Ayuntamiento de Torremocha optó por variar en parte la estructura. "Anteriormente había un muro de mampostería que protegía a las lavanderas del viento del norte. Como ahora no es necesario, optamos por techar el lugar, pero dejando diáfanos los cuatro laterales", asegura Octavio. El resultado es un conjunto coqueto que ahora sirve para solaz y disfrute de los vecinos.

La terminación de las obras pronto se verá completada por el adecentamiento y equilibrado de tierras en el parque contiguo que dejará "un conjunto armónico", termina Contreras. Las dos rehabilitaciones han contado con el apoyo de ADEL Sierra Norte. La obra de la fuente costó 23.972,26 euros (IVA incluido). El Grupo de Desarrollo Rural aportó una subvención de 14.998,75 euros. Terminaron a comienzos del año 2012. La rehabilitación del lavadero de Torresaviñán costó 39.057,38 (IVA incluido). ADEL subvencionó 14.738,37 euros. Los lugareños la estrenaron en San Juan del año 2012.

> AYUNTAMIENTOS EMPRENDEDORES

Arbancón dedica un museo a La Botarga

■ El Ayuntamiento, con el apoyo de ADEL Sierra Norte, ha rehabilitado el antiguo edificio de Las Escuelas para convertirlo en el espejo de la historia y las costumbres de la localidad.

■ Además de repasar con mimo y buen gusto los ancestrales orígenes de La Botarga, principalmente en Arbancón, pero también en Guadalajara, las dos plantas del lugar disponen de espacio para exposiciones itinerantes y para mostrar los tesoros históricos del pueblo.

El Ayuntamiento de Arbancón ha rehabilitado, con el apoyo de ADEL Sierra Norte, el edificio que albergó la antigua escuela pública, sin ensombrecer en lo más mínimo el propósito cultural que siempre alentó sus muros. Buscando la máxima eficiencia en costes, y también la colaboración ciudadana, el lugar se ha convertido en el Museo de la Historia y Costumbres de Arbancón. Para hacerlo, han sido necesarios 31.052 euros más IVA, de los cuáles el Grupo de Desarrollo Rural ha aportado algo más de 19.000. Se han empleado en la albañilería exterior e interior, porque los paneles y fondos son prácticamente en su totalidad obra de la colaboración ciudadana.

El de Arbancón no es un museo etnográfico al uso, porque principalmente, aunque no sólo, está dedicado a La Botarga, un personaje mágico de raíces tan hondas en Arbancón, que se pierden en la prehistórica noche de los tiempos. Lo define muy bien la propia literatura de la exposición. Finalizado el frío enero, el 2 de febrero el pueblo celebra la Candelaria, declarada Fiesta de Interés Turístico Provincial. Ese día, un misterioso personaje recorre las calles del pueblo. Con su disparatado traje, su máscara terrorífica, campanillas sujetas a la cintura, una cachiporra en una mano, una naranja en la otra y movimientos disolutos, La Botarga de Arbancón es la prueba viviente del origen ancestral de la villa. Se le atribuye ascendencia prerromana.

La tradición manda que salga en la mitad del invierno. Su presencia tiene que ver con ritos de fecundación, vinculados a la geminación de los campos y a la fertilidad de la mujer. Mediante el baile y la máscara, La Botarga invoca al espíritu del Mal, productor de devastadoras tormentas y pertinaces sequías. Cuando consigue atraerlo, deja que tome posesión de su persona. De ese modo a las fuerzas del Bien, representadas por el Sol, se les abre el campo para actuar sobre las cosechas y los vientres de las mujeres. Con la llegada del Cristianismo, La Botarga pasó a ser una especie de bufón con la misión de recaudar fondos para el mantenimiento de la fiesta, respetando el disfraz, que está perfectamente documentado en el Museo estrenado este pasado mes de febrero.

No es el único detalle de buen gusto del edificio. La planta baja, de las dos que tiene el Museo, también homenajea al gran Hermenegildo Alonso, artesano local que fabricó en su taller muchos de los utensilios de esta tradición ancestral que aún se conservan en la comarca. Los fondos también hacen un repaso del resto de botargas de la provincia.

El segundo nivel ha quedado habilitado para exposiciones itinerantes que en la actualidad se nutren con las aportaciones de la Diputación Provincial y también del Archivo Histórico de Arbancón. "En Semana Santa recuperamos originales de dictados, presupuestos y notas académicas de los alumnos de las antiguas escuelas que expusimos en el mismo lugar en el que aprendieron. Había manuscritos a partir del siglo XIX", explica Gonzalo Bravo, alcalde del pueblo.



Más recientemente, en una segunda muestra archivística que llegó con motivo de la efeméride del reconocimiento a Arbancón del privilegio de villa, fueron expuestos los documentos más antiguos de la localidad. El más viejo data de 1478. En los próximos meses el museo se enriquecerá de forma permanente con réplicas de estos originales y con la maquinaria del viejo reloj del Consistorio que, una vez reparado, también quedará expuesto allí.

El Museo fue inaugurado en febrero y ha recibido ya a más de setecientos turistas. Se abre varios sábados al mes, y también bajo petición. Asimismo, el Ayuntamiento ha iniciado una campaña de promoción que dirige a colectivos y asociaciones. ■

Julián Illana, hijo.



> EMPRENDEDORES / ADEL CON LA INICIATIVA PRIVADA

HIENDELAENCINA

Casa Sabory Chuparse los dedos con asados y “bravas”

■ Julián Illana Gismera, el Sabory, es un tipo especial. Siempre nadó contracorriente. Por eso, cuando todos se marchaban a la capital, él, como los salmones, volvió al pueblo que le vio nacer, Hien-delaencina. Fue un niño de la posguerra, del año 1947, y le encantaba jugar al fútbol. “A principios de los sesenta, mi padre iba a ver los partidos a la casa del cura, que tenía la única tele del pueblo. Por error, llamaba Sabory a Enrique Omar Sívori, un jugador italo-argentino al que admiraba”, explica Julián hijo. La metedura de pata cayó en gracia y el chaval se quedó con el apodo de por vida.

Nada más cumplir el servicio militar, empezó a trabajar en hostelería, en un bar del Camino Viejo de Leganés. Allí empezó a cultivarse en un oficio que, desde luego, tiene su ciencia. El serrano se doctoró en la Plaza Mayor de Madrid. Durante unos años fue “el paleta” en las Cuevas de Luis Candelas. Después, en Los Galayos. Era, con diferencia, el que más marisco vendía y el que mejor se ganaba a la clientela, muchos de ellos americanos que llegaban a Madrid con el maná prometido, los dólares de “Mister Marshall”.

Licenciado en Carabanchel y doctorado en pleno centro de la capital, con máster en inglés, un buen día del año 1976 el Sabory decidió que se volvía a Las Minas con su novia, Carmen Martín, para montar un negocio. “Nadie lo entendió, pero es que mi padre es un visionario”, dice de nuevo su hijo. Cuando un hombre sabe dónde va, el mundo entero se aparta. El Sabory le pidió a su padre que no alquilase la vieja casa familiar de la plaza Mayor a los empleados de la Caja Rural. El abuelo accedió a regañadientes, empezando, sin quererlo, la historia de uno de los mesones con más solera de la provincia. El matrimonio, los únicos que creían de verdad en el proyecto, bautizó el local con el mote que le pusieron de niño a Julián padre. Ahí queda eso.

Desde entonces El Sabory siempre ha servido lo que sabe hacer, matanza del pueblo; asado, que en su horno adquiere un punto difícilmente superable; y patatas bravas. “Todo lo que cocinamos es para comer con las manos, chuparse los dedos y limpiárselos en un mantel de papel. Eso es Mesón Sabory, cercanía y familiaridad. Sabor sin tapujos”, resume Julián hijo.

El despegue llegó en los años 90. El Mesón se fue ampliando hasta ocupar toda la planta baja de la casa con un amplio comedor. Miles de clientes satisfechos y las extravagancias, siempre de buen gusto, El Sabory, lo han aupado a uno de los puestos de honor de la restauración provincial. Es visita obligada por la comida y por la calidad humana del propietario.

CASA SABORY

Hace unos años, la historia se repitió. Los dos hijos del Sabory, Julián y José, después de haberse formado profesionalmente en Madrid, decidieron apostar por Las Minas. Le dieron un giro al negocio familiar, aunque sin traicionar su esencia. Ya en plena crisis, se embarcaron en un proyecto fabuloso, una casa rural de nueva planta que aportara algo distinto al resto de las que hay en la comarca. De nuevo los Illana siguieron sus propias reglas, el estilo de los que van a contracorriente porque creen en sí mismos. Naturalmente, se llama Casa Sabory.

En el lugar que ahora ocupan los siete apartamentos había una herrería y un pozo de mina sobre un ligero desmonte del terreno. La planta suelo, que inicialmente iba a ser una bodega, con el tiempo se convirtió en una peña o “txoko, que le dicen los vascos”, explica Julián hijo. Conserva ese antiguo pozo del que mana un agua estupenda y tiene una fantástica chimenea de leña. En la construcción de los apartamentos se ha aprovechado toda la piedra, herrería y vigas de madera primigenias. Como no hay ningún otro edificio delante, la idea arquitectónica que primó fue la de darles vistas a todas las habitaciones con terrazas que permitan el paso de la luz por los cuartos costados.

Los apartamentos tienen 14 habitaciones y el espacio es flexible. Solo con abrir y cerrar puertas se pueden acomodar los grupos de visitantes. “Como nunca son iguales, somos nosotros quienes nos adaptamos a ellos, no al revés. Estamos preparados para acoger a 30 personas, dándoles la posibilidad de celebrar algo juntos, pero permitiéndoles tener su privacidad fuera de los espacios comunes”. También pueden alojar sin problemas a parejas y familias.

La familia Illana invirtió cerca de un millón de euros en este proyecto, que ha contado con el respaldo de ADEL Sierra Norte. ■





> EMPRENDEDORES / ADEL CON LA INICIATIVA PRIVADA

Óscar Gonzalo.



La historia de “Las Dos Des” de Condemios de Arriba

■ El origen de las casas rurales las Dos Des, de Condemios de Arriba, se remonta a 1879, con la construcción de la vivienda en la que tiempo más tarde nacería Demetria.

Después llegó el romance con Damián, otro muchacho nacido en el pueblo. Se casaron en los años treinta del pasado siglo, sin más propiedad que sus ganas de salir adelante. “Llevo muy dentro Condemios. Mi gente está allí. Es mi válvula de escape. Cuando llego, lo primero que hago al poner el pie en el suelo del pueblo es escuchar el silencio y respirar aire en todos los sentidos, también psicológicamente. Vacío mi persona allí”, dice Óscar Gonzalo, nieto de Damián y Demetria y copropietario de las Dos Des. El terruño y la familia les atraparon a él y a su hermano Ángel que decidieron restaurar los muros de piedra de aquella vieja casa del siglo XIX en la que nació Demetria.

Con mucho esfuerzo personal, porque ellos mismos trabajaron en la obra, y una inversión de más de 200.000 euros reformaron la que fue cuna de su abuela hasta convertirla en una acogedora casa rural “de nivel medio alto”, define Óscar. Y lo mismo hicieron con un cobertizo del que aparentemente no podía salir gran cosa. Echándole horas e imaginación, partiendo de un papel en blanco, aprovecharon al máximo el espacio disponible.

Una vez terminadas, cada casa quedó bautizada con el nombre de uno de los abuelos. Por eso se llaman Casa Deme y Casa Damián, las Dos Des, ambas construidas en el entorno de la gran finca de 2.500 metros cuadrados en la que antaño vivieron las personas de quienes han heredado sus nombres.

Óscar es consciente de lo necesario que es hoy en día el turismo rural para una sociedad que vive ahogada por las grandes urbes. “Nosotros mismos somos consumidores de turismo rural. También soy perito judicial en los Juzgados de Plaza Castilla y mi día a día es agotador. Por eso sé qué significa poder descansar en el campo. Vuelves nuevo”.

Óscar y Ángel remataron la obra con la idea de ofrecer al cliente lo mismo que ellos buscaban en sus escapadas camperas. “Quizá sea un tópico, pero la palabra que mejor describe el turismo rural es calidez. El mobiliario que acoge al visitante debe ser cómodo, accesible, resistente, rústico, con mucha madera y elementos antiguos”. Por eso, los recuerdos familiares son más que simples adornos.

El entorno menos conocido de la Sierra Norte enmarca la propuesta de las Dos Des, que hasta la fecha, y cuando aún no hace un año de su apertura al público, está consiguiendo buenas cifras de ocupación. “Condemios está cerca de Madrid, de las grandes poblaciones del Corredor del Henares, de Soria y de Segovia”. Entre Atienza y el Hayedo de la Tejera Negra aún hay lugar para los refugios secretos. Esa pátina, le de tesoro escondido, se ha convertido en uno de los principales reclamos de la comarca. Condemios es el paraíso de la bicicleta de montaña.

ADEL apoyó la construcción de las dos casas. “Ha sido una experiencia muy positiva en todos los sentidos. Les envié una carta de agradecimiento por la transparencia y seriedad con la que el equipo del Grupo de Desarrollo Rural ha conducido el procedimiento administrativo. Fue un acierto contactar con ellos”, termina Óscar. ■



Casa Deme

Dispone de 6 amplias habitaciones para dos personas cada una con baño completo y televisor. El techo de las superiores es de madera de rollizo de pino. Está hecha tal y como se hacían antiguamente, con el pino de la Sierra saneado contra la carcoma con aceite de linaza y gasoil. La cocina, terminada en ladrillo rústico, está unida a un gran salón de 58 metros cuadrados con mesa para 12 personas, chimenea y paredes acabadas en piedra natural que conjugan con una escalera de pizarra y madera. Con regalo de dos cargas de leña.



Casa Damián

Dispone de tres habitaciones con baños completos, una con bañera hidromasaje, otra con columna hidromasaje y plato de ducha, y la última, abuhardillada, con jacuzzi. Esta casa tiene dos chimeneas, una en el salón comedor y otra en la cocina, que es de ladrillo rústico y está completamente equipada. Es perfecta para parejas, grupos pequeños y familias. Dispone de cuna de viaje, juegos para niños y mayores, y bicicletas. Con regalo de dos cargas de leña.

> ENTREVISTA

CARMELO GARCÍA PÉREZ

“La salida será costosa, pero hay luz al final del túnel”

■ Carmelo García Pérez es doctor en Economía por la Universidad de Alcalá donde es profesor Titular de Métodos Cuantitativos para la Economía y la Empresa. En la Universidad de Alcalá, entre otros, ha desempeñado los cargos de Director del Campus de Guadalajara, Vicerrector de Docencia y Estudiantes y Vicerrector de Estudiantes y Deportes. Dejó este último cargo el pasado año incorporándose en comisión de servicios al Ministerio de Economía y Competitividad

como Subdirector General Adjunto de Análisis de Coyuntura y Previsiones Económicas. Es representante español en un comité de expertos de la OCDE en París y consejero del Consorcio de Compensación de Seguros. Autor de artículos y libros sobre desigualdad y pobreza, ha participado en misiones de cooperación en Guinea Ecuatorial y ha sido profesor visitante de la Universidad de Southampton en el Reino Unido.

¿Cuál es tu relación con la comarca de la Sierra Norte?

Mi relación con la comarca es muy estrecha. Yo fui, como siempre digo, un chico de Cogolludo. Allí me crié, allí tengo mi familia, mis amigos, mi casa y allí, en ese lugar para mi entrañable, paso todos los días que puedo. Además, mis abuelos procedían de Zarzuela de Jadraque y Congostrina lo que avala mi certificado de denominación de origen. Por otra parte, soy un enamorado de muchos lugares de la Sierra Norte, entre ellos Sigüenza, donde tengo grandes amigos que me traen a la ciudad bastantes veces al año. La última ocasión fue con motivo de un curso de Economía que organizamos en el marco de la Primavera Universitaria, en el que intentamos explicar el origen y las consecuencias de la crisis.

¿Qué recuerdos tienes de Cogolludo y de tu infancia allí y cómo llegas a la universidad?

Destacaría muchos retazos de mi infancia en Cogolludo. Por entresacar algunos, recuerdo a mis maestros que tenían que organizarse con dos o más cursos en la misma clase, recuerdo las mañanas con nieve en las que no había clase, los juegos de santos y chapas, los partidos de fútbol en las eras con porterías de piedras, las casetas en los árboles, las matanzas en casa de mi abuelo, mis andanzas como monaguillo, el aguinaldo, los inicios en las labores del campo con la vendimia y en los olivares. En fin, no se puede ser más feliz siendo niño en un ambiente en el que todo el pueblo era una familia. Por otro lado llegué a la Universidad gracias al esfuerzo de mis padres que nos dieron —a mi hermano y a mi— un ejemplo de honestidad y esfuerzo que siempre ha marcado nuestras vidas.

Pusieron a nuestra disposición sus escasos recursos para que pudiéramos estudiar en un internado, que era la opción más accesible para hacer el Bachillerato, tras terminar los estudios de EGB en Cogolludo. Posteriormente, gracias también a las becas, fuimos a la Universidad para estudiar nuestras carreras. No es ningún mérito individual, es la historia compartida de muchos chavales de esta provincia que tenemos una enorme deuda de agradecimiento con la generación de unos padres, en su mayor parte agricultores, obreros, trabajadores,... que lo pasaron mal y que no tuvieron apenas oportunidades, pero que tuvieron claro que lo más importante era dar a sus hijos la educación que ellos no pudieron tener. Fuimos muchos chavales de pueblo los que estudiamos en internados de Guadalajara [en el Dicio o en el San José], otros fueron a la Safa o las Ursulinas a Sigüenza... Era obvio que debíamos responder esforzándonos en nuestra formación y en la vida profesional porque tuvimos claro desde el principio que nadie nos iba a regalar nunca nada, como así ha sido.


Háblame de la iniciativa de recuperar la universidad para Sigüenza y su Primavera Universitaria.

La Universidad tiene que estar siempre presente en Sigüenza porque está en el ADN de la ciudad. Creo que los seguntinos lo están logrando con actividades como la Primavera Universitaria que aglutina cursos de gran interés y que, junto con los tradicionales cursos de verano, forman una llama que no debe apagarse a pesar de los tiempos difíciles que atravesamos. En cualquier caso, siempre hay que tener en la mente proyectos más ambiciosos. Aunque traer un estudio oficial ahora es muy difícil, hay posibilidades de convenios para realización de formación continua para em-

presas, formación acreditada en idiomas; son iniciativas que según creo se están poniendo ya en marcha o estudiando. También sería posible realizar las prácticas de algunos estudios oficiales como el Grado en Turismo que permitan la utilización de la infraestructura que tiene la Universidad de Alcalá y que debe estar también, como así entiende la institución, al servicio de la ciudad.

Todo el mundo habla de la crisis, pero creo que es necesario que alguien explique en pocas palabras por qué ha sucedido, qué ha fallado...

Todo viene de una situación de sobreendeudamiento y, en el caso español, de una monumental burbuja inmobiliaria, o como diría el economista taiwanés Richard Koo, un “empacho de ladrillo”. Movidos por las facilidades para conseguir crédito a bajos tipos de interés y condiciones ventajosas y pensando que esta situación de bonanza —con un paro del 8%— iba ser eterna, hogares y empresas se endeudaron fuertemente. Para poder dar préstamos, los bancos españoles debían conseguir financiación en el exterior ya que con nuestro ahorro no era suficiente, así que bastó una crisis financiera internacional para colapsar el acceso de los bancos a los mercados financieros y desatar un tsunami que secó las fuentes del crédito del que nos habíamos hecho drogodependientes. La actividad económica real se sintió, el sector de la construcción, que había generado más viviendas que entre casi todos nuestros socios europeos, se frenó en seco y fuimos teniendo paro, quiebras, morosidad, en resumen una espiral destructiva que fue invadiendo todos los sectores relacionados. El sector público, que se había lanzado a un gasto desmesurado y procíclico, debió asumir las consecuencias de la depresión reduciendo sus ingresos y aumentando sus gastos en prestaciones sociales,



“La crisis viene de una situación de sobreendeudamiento y en el caso español, además, de un empacho de ladrillo.”

generándose déficits que dispararon la deuda pública. Nuestro sistema financiero, reveló sus miserias con unas cajas de ahorro que habían asumido operaciones mastodónticas y ruinosas... Este diagnóstico llegó a los mercados internacionales y así la prima de riesgo se disparó haciendo aún más cara la financiación de una deuda pública creciente.

¿Se han creado los mecanismos de detección adecuados para garantizar que no vuelva a ocurrir?

En esta misión se lleva trabajando un tiempo, pero falta decisión en el ámbito europeo que es donde debe consolidarse la estructura de una unión monetaria fuerte con sistemas de alerta eficientes. Desgraciadamente, Europa no tiene las cosas claras. Tanto es así que para poner en marcha el supervisor bancario ha sido necesario redoblar esfuerzos, descafeinar acuerdos... En clave interna, también el Banco de España está elevando la exigencia en las provisiones bancarias ante refinanciaciones y operaciones crediticias para evitar errores pasados. Sin embargo, las burbujas y las crisis ocurren periódicamente y parece que nunca aprendemos del pasado. Confiamos en que la próxima por lo menos no sea de una magnitud tan grande.

Llevamos ya varios años de sufrimiento que han llegado a todos los rincones de la sociedad. Verdaderamente ahora, ¿hay luz al final del túnel?

Sí que hay vida al final del túnel de la crisis. Aunque el ajuste está siendo costoso, podemos ver ya algún destello de luz. Los datos de este trimestre van a indicar un cambio de tendencia que tendría que consolidarse, llevándonos a un crecimiento inicialmente débil pero con el que dejaríamos atrás la recesión. En cualquier caso, estas señales deben confirmarse y es necesario tener cautela y paciencia para no valorar lo coyuntural

como definitivo. La salida de la crisis va a ser lenta y costosa, pero debería servirnos para llevar a cabo las reformas pendientes, entre ellas la de la administración pública y la de nuestro caótico e ineficiente sistema impositivo.

¿Qué puedes decirnos sobre prácticas bancarias como las preferentes o las cláusulas suelo?

Creo que, a partir de lo ocurrido en esta crisis, en muchos ámbitos debemos plantearnos introducir una regulación que garantice comportamientos éticos, enfocados a proteger a los más débiles; más aún cuando estamos viendo cada día casos de corrupción de quienes deberían dar ejemplo. El asunto de las preferentes es muy complejo, pero está claro que en muchos casos las prácticas utilizadas no tuvieron la transparencia debida. Además, la generación de ahorro interno es básica, y con esta forma de proceder se penalizó a muchas personas en su papel de “hormiguitas” generadoras de capacidad de financiación con los ahorros de toda su vida. El ahorro interno es básico para que fluya el crédito sin recurrir a los mercados internacionales. Y en el caso de las cláusulas suelo, ha sido una sentencia del Supremo la que nos ha tenido que enmendar la plana, afortunadamente.

¿Puedes actualizar la hoja de ruta de las previsiones para los próximos años?

Las previsiones no sólo del Ministerio sino de los distintos organismos públicos y privados indican un crecimiento para 2014 superior a 0,5 puntos del PIB, un crecimiento débil pero que irá aumentando en medio punto adicional para los años 2015 y 2016. En 2013 el PIB caerá en torno a un -1,3%. Esto quiere decir que iniciáramos una senda de crecimiento contenido

que hará que la disminución de la tasa de paro sea lenta. Para crear empleo se necesitaba un crecimiento del 2% del PIB antes de la reforma laboral. Ahora, según algunos estudios, este umbral podría haber disminuido.

El motor inicial de esta recuperación serán nuestras exportaciones que están creciendo y ayudando a corregir el déficit exterior como nunca se había visto. Nuestras empresas están exportando más y ganando cuota de mercado en un entorno internacional deprimido, lo que tiene un mérito mayor pues evidencia la competitividad de muchas empresas españolas.

Y por último, tu opinión sobre hacia donde crees que debería apuntar el desarrollo de la comarca para ser sostenible...

La financiación pública cada vez va a ser más escasa, por tanto son necesarias iniciativas potentes que consigan financiación privada. Tampoco puede olvidarse la orientación a la exportación. Hay empresas de nuestra comarca que están vendiendo sus vinos en China y en Estados Unidos y tenemos productos de calidad que, por ejemplo usando internet, podemos colocar en mercados situados a muchos kilómetros de distancia. En la región, la industria agroalimentaria está aumentando su producción con destino a la exportación y, en muchas instituciones, se consolidan los talleres de exportación como actividades de orientación a los empresarios. Sin descuidar lo realizado, debemos cambiar el foco desplazándolo de la apertura de nuevas casas rurales y otras actividades con escaso recorrido por el agotamiento de los mercados interiores. Hay que trabajar desde aquí y para los de aquí pero sin olvidar que el mercado para nuestros productos y servicios no tiene ya fronteras. ■

> NUESTROS PUEBLOS SEGÚN LOS EMPRENDEDORES

ABÁNADES / JOSE MARIA GUTIÉRREZ RENALES

Abánades

Reencuentros de la Batalla Olvidada

■ Abánades es una isla de verdor en medio de La Alcarria Alta. “Una vez me dijo un cliente que tenemos el agua por castigo”, empieza José María Gutiérrez Renales, uno de los propietarios del Hotel Rural Los Anades que cierra elegantemente el perímetro del casco urbano. Y así es, pero no por punición, sino más bien para el deleite de los sentidos. Para llegar hasta el pueblo, hay que hacerlo cruzando un puente, se venga de donde se venga, bien sea sobre el Tajuña, bien sobre un caz que antes abastecía una pequeña central eléctrica.

Consecuentemente, el verde es el color predominante. Partiendo del césped del establecimiento, cuidado con mimo, no hay un lugar al que se dirija la vista en el que no haya vegetación frondosa. Los montes del pueblo son “una sierra media” que esconde una historia de lucha a muerte. El incesante piar de los vencejos completa la fotografía de una tarde cualquiera de primavera en un lugar al que se le adivinan noches frescas, de excitante olor a polen, en verano y frío, de nieve, en invierno.

En los cerros que circundan Abánades, los ejércitos Nacional y Republicano combatieron encarnadamente por el dominio de las tierras altas de la provincia de Guadalajara durante la Guerra Civil. Pese al elevadísimo número de bajas, más de 7.000 entre ambos bandos, parece como si la Batalla de Abánades no hubiera existido nunca. Los más viejos del lugar, primeros partidarios de traer al presente aquellos días, recuerdan cómo tuvieron que abandonar el pueblo por dos veces, en un primer lapso de tres meses, durante la primavera de 1938, y en un segundo de casi un año en el final de la contienda. “Al regresar, a comienzos del 39, sus primeras dos tareas fueron recuperar las ventanas y las puertas de las casas que fortalecieron las trincheras y defensas en torno al pueblo, y enterrar a los cientos de cadáveres que yacían insepultos en los campos”, afirma Gutiérrez.

Hace cuatro años el interés de los lugareños se vio abonado por los primeros trabajos arqueológicos que dirigió sobre el terreno Alfredo González Ruibal. En la misma época surgió la Asociación de Amigos de los Espacios Históricos de Abánades y se inició la construcción del Museo Histórico, cuyos fondos se nutren de los numerosos hallazgos encontrados por el equipo de González Ruibal. Hoy, la crisis ha puesto en jaque la continuidad de las excavaciones, pero los

abanadienses no se dan por vencidos. Impulsado por la Asociación, se ha iniciado un proyecto de *crowdfunding*, que más o menos quiere decir aquello de “a escote no hay pegote”, para continuar lo empezado.


Y ese mismo interés ha hecho que, siempre de la mano de la historia y huyendo de la política, el pueblo haya colocado por fin en el mapa histórico de la contienda la rebautizada como “Batalla Olvidada”. “Desde hace unos años, en septiembre se organizan unas jornadas arqueológicas de puertas abiertas, en las que el equipo de Alfredo pone en común sus hallazgos con el pueblo. Asimismo, el primer fin de semana de junio convocamos un fin de semana histórico y cultural, para subraar aquellos años del final de la Guerra”, prosigue José María.

Hace un mes, coincidiendo con el 75º aniversario de la Batalla, se recrearon, por primera vez, algunos de los hechos bélicos acontecidos sobre las defensas fortificadas de Abánades. Participaron diez asociaciones de toda España y cerca de cien personas, “entre las que también hubo vecinos del pueblo”, jugando en la ficción el mismo papel de refugiados que se vieron obligados a asumir sus abuelos. “No es sólo un espectáculo visual. Está basada en los hechos históricos”, asevera el hostelero. De la mano de este espíritu reivindicativo, llegaron también exposiciones, como la de los diarios originales del músico republicano Buenaventura Leris que pasó unos días en las trincheras de Abánades. Su hijo cedió generosamente los documentos en depósito durante un año para su exposición en el Museo. Hoy, una réplica permanente engrosa los fondos históricos. También hubo conciertos, un ciclo de conferencias y una muestra de cortos cinematográficos.

El Museo, las trincheras y fortificaciones en la mayor parte de los altos del lugar que esconden entre sus muros perfectamente conservados la angustia que vivieron quienes se vieron obligados a patearlos hasta la muerte, son visita obligada para quienes se acerquen a Abánades. Como también lo es el coqueto Parque del Agua, construido con la ayuda de ADEL en el año 2005. La obra se llevó el premio al mejor proyecto del año, en el 2006 de Adel Sierra Norte.

El Abánades actual tiene 70 habitantes, principalmente jubilados. Es un pueblo de segunda residencia, muy querido por los lugareños. Basta con comprobar las hechuras de las casas. El Hotel Rural Los Anades, que se llama así en referencia a una de las aves emblemáticas del lugar que todavía tiene allí su sitio, aporta su granito de arena a la actividad diaria.





Los Ánades, lugar ideal para recordar la Batalla Olvidada

El Hotel **Los Ánades** es propiedad de una empresa que tiene como actividad principal la alimentación gourmet y cuyos propietarios son en su mayoría de Abánades. Iba a ser una casa rural al uso, pero “lo pensamos mejor y apostamos por la calidad y por el servicio como pilares del negocio”. José María cree en el turismo rural, sobre todo si la oferta está cerca de una gran urbe como Madrid, “donde hay siete millones de cabreados que necesitan salir”. Pero desde hace ya un tiempo, el cliente requiere “un valor añadido”, algo más que “darle las llaves el viernes y recogerlas el domingo”. Con esta filosofía de atención al detalle comenzaron las obras en el año 2007. Concluyeron en 2010, ya en plena crisis.

El complejo cuenta con dos edificios que tienen el mismo número de habitaciones: siete. Los alojamientos del principal son para parejas. Ese inmueble también acoge los principales servicios de la casa, como la biblioteca, el salón de juegos, el gimnasio o el restaurante el “Anade Real”, abierto al público. En el segundo los espacios son mayores, pensados para albergar a familias, que no encuentran allí las estrecheces de otros lugares. El SPA, de uso privado, es la estrella del establecimiento. Propone un circuito íntimo de 90 minutos “con quien tú quieras estar”. Un campo de minigolf, bicicletas para iniciar el paseo hacia lo desconocido y tres casas rurales más al uso completan la oferta del complejo.

La cocina no tiene una carta extensa, pero sí de calidad. Está basada en los fogones tradicionales abanadienses, con una selección de materias primas muy cuidada. “Nos autoabastecemos con productos de nuestra empresa, y de la tierra”. Los asados en horno de leña, el morteruelo, los escabechados, las setas y hongos de temporada, incluida la trufa, son las especialidades gastronómicas. ■



MUSEO HISTÓRICO

Por Ismael Gallego.

Miembro de la Asociación de Amigos de Los Espacios Históricos de Abánades.

El Museo Histórico Municipal, tal y como lo conocemos actualmente, nace como consecuencia de las primeras excavaciones llevadas a cabo por Alfredo González Ruibal en septiembre de 2010, así como del impacto e interés que despertaron las mismas, no solo entre la comunidad científica, sino entre los vecinos de Abánades y su comarca.

En un principio, el Museo [antigua escuela y fragua rehabilitadas] iba a ser etnográfico, pero después de dichas excavaciones, los vecinos empezaron a darle valor a aquellos restos arqueológicos, objetos y recuerdos de la guerra, todos ellos relacionados con la vida cotidiana, que conservaban en sus casas, talleres y desvanes. Incluso a algunos de ellos se les daba uso: una caja de munición era utilizada como caja de herramientas o un casco checoslovaco como bebedero para las gallinas.

Gracias al Ayuntamiento de Abánades y a la Diputación de Guadalajara concluyeron las obras de rehabilitación. Se acondicionó el local para albergar los cientos de piezas que los lugareños fueron donando poco a poco. El Museo se inauguró en mayo de 2011. El Ayuntamiento de Abánades delegó en la recién creada Asociación de Amigos de los Espacios Históricos de Abánades la gestión de dicho Museo y las actividades relacionadas con el mismo.

Debido al éxito que tuvieron las primeras jornadas de puertas abiertas de las excavaciones del CSIC –en las que también participó la Asociación de Recreación Histórica Frente de Madrid 1936-1939, dando vida a una trinchera– surgió un interés, necesidad y colaboración mutua entre Ayuntamiento, arqueólogos, recreadores y Asociación [Museo] para programar, como mínimo, dos actividades culturales de calado a lo largo del año. Una en septiembre, con motivo de las excavaciones arqueológicas, y otra en junio, denominada “La Batalla Olvidada”. Ambas con el objetivo de promocionar histórica y culturalmente la comarca del Alto Tajuña.

En el Museo Histórico Municipal de Abánades han tenido lugar dos exposiciones temporales, tres muestras de cortometrajes y documentales y ocho conferencias de interés. La Asociación de Amigos de los Espacios Históricos de Abánades, con la ayuda de instituciones, empresas y particulares ha promovido y facilitado las excavaciones del CSIC y las jornadas de junio, enriqueciendo ambas año tras año como se ha podido vivir en el último Café Cantante celebrado el pasado mes de junio. ►►

Arqueología de la Batalla Olvidada

POR ALFREDO GONZÁLEZ RUIBAL / ARQUEÓLOGO / Instituto de Ciencias del Patrimonio-CSIC

En el mes de abril de 1938 tuvo lugar una batalla en la provincia de Guadalajara de la que apenas ha quedado testimonio en los libros de historia. El olvido se explica porque no tuvo efecto real en el transcurso del conflicto: desde un punto de vista estratégico, fue apenas una maniobra de diversión fallida dentro de la Ofensiva de Aragón, que sí cambió el curso de la guerra (en contra de los republicanos).

Entre el año 2010 y 2012 un equipo de arqueólogos del Instituto de Ciencias del Patrimonio del CSIC estudiamos los restos materiales de la guerra en el municipio de Abánades, de uno y otro bando, de antes y de después de la Ofensiva del Alto Tajuña. Nuestro objetivo era comprender mejor la experiencia de la guerra en un frente olvidado: recuperar historias a partir de los objetos abandonados y de las ruinas. Para un arqueólogo, los vestigios de una batalla olvidada no son menos importantes que los de una decisiva. Los dos nos hablan de la vida de personas anónimas en circunstancias extremas. La iniciativa se encuadraba dentro de un proyecto general sobre arqueología de la Guerra Civil Española y de la dictadura, financiado por el CSIC y el Ministerio de Cultura de Noruega, que nos llevó desde las trincheras de la Ciudad Universitaria en Madrid hasta el Ebro y de los campos de batalla a los de concentración.

En Abánades excavamos una variedad de posiciones. Cronológicamente, la más antigua es la base republicana de Alto del Molino, ocupada entre enero y marzo de 1938, es decir, inmediatamente antes de la Ofensiva del Alto Tajuña. En este lugar excavamos el interior de una paridera, con su trinchera de acceso, un refugio y un basurero. Los hallazgos fueron numerosos y reflejan un ejército todavía bien armado y alimentado. Los hallazgos más llamativos fueron dos insignias con el escudo de Cataluña—la procedencia de los soldados que defendían el lugar—y una chapa de identificación, objeto muy poco habitual en las trincheras republicanas. Los restos hablan elocuentemente de la vida militar en el duro invierno alcarreño: aparecieron multitud de fragmentos de medicinas,

entre los que sobresalen botellas de Urodonal (contra la artritis); botellas de coñac y otras bebidas alcohólicas (para entrar en calor y espantar el miedo); una liendrera (para librarse de los piojos, el peor enemigo de los soldados). El descubrimiento más sorprendente es un frasquito de perfume de mujer, quizá el recuerdo de una esposa o novia.



De la ofensiva de abril documentamos varios sitios (parideras, trincheras y fortines), en los que apareció numerosa munición disparada, metralla de artillería, restos de proyectiles de mortero y granadas, que revelan la intensidad de los combates. Sin duda, el sitio más impresionante de todos es la Enebrá Socarrá. Aquí un grupo de soldados franquistas resistieron el embate republicano armados con fusiles, pistolas, granadas y un mortero hasta que fueron exterminados por el fuego de la artillería y de los tanques T-26. Trazas de todo ello aparecieron durante nuestros trabajos, incluidos los cadáveres

de cinco soldados, muy jóvenes y con heridas (algunas espantosas) producidas por las explosiones. Entre los restos de la masacre localizamos objetos personales: una medalla del Cristo de Limpias (Cantabria), otra del Papa Pío XI, un mechero, unos gemelos, una chapa de identificación de un falangista de Valladolid... En este contexto, el trabajo arqueológico no es solo una ciencia, sino también una labor social: no se trata de recuperar huesos, sino vidas, las de unas personas condenadas a una muerte terrible y al olvido. Las exhumaciones acabarán con el reentierro digno de los cadáveres. Y si hay suerte, quizá con la individualización de los restos.

La ofensiva apenas supuso cambios territoriales. Como en la Primera Guerra Mundial, a una batalla sin consecuencias siguió la reconstrucción y fijación del frente: nuevas trincheras, nuevos fortines y caminos militares. De todas las posiciones erigidas tras el fin de la ofensiva de primavera, la mejor conservada es la del Castillo, el cerro que se alza junto al pueblo de Abánades. Aquí se pueden observar defensas en piedra y cemento construidas por el ejército sublevado a finales de 1938 y muy bien conservadas. Nuestras excavaciones sacaron a la luz abundantes materiales, que nos hablan de un ejército bien pertrechado y bien alimentado, incluso en los últimos días de la guerra. Una situación bien diferente a la que encontramos en las depauperadas líneas republicanas, donde se recicla todo (casquillos, latas). El hallazgo estrella del Castillo fue un casco italiano de la Primera Guerra Mundial, traído por las tropas de Mussolini que combatieron en Guadalajara.

Pero más extraño es un conjunto de tazas de café, sin duda robadas en Abánades, que apareció en una trinchera cubierta que daba a las líneas republicanas, situadas a muy corta distancia. Los soldados de Franco no debían de temer mucho el fuego enemigo a estas alturas: de hecho, no aparecieron restos de metralla ni balas entrantes. Sí, en cambio, numerosa munición disparada contra los republicanos: una relación desigual que preludiva ya, el resultado de la guerra. ■

►► En concreto, con las excavaciones arqueológicas del CSIC hemos buscado todos los apoyos necesarios y fuentes de financiación que la imaginación nos ha permitido: venta de lotería, camisetas o llaveros, así como colaboraciones como la conseguida el año pasado con los chicos y chicas del Centro de Inserción Social Melchor Rodríguez de Alcalá-Meco. Una colaboración importantísima que enriqueció a todos los que participamos en ella.

Nuestro objetivo a medio plazo sería recibir las ayudas necesarias para

acondicionar el museo con el objetivo de formar parte de la Red de Museos de la Comunidad de Castilla-La Mancha y poder acoger todo tipo de exposiciones itinerantes relacionadas con la Guerra Civil Española y la Posguerra, así como alguno de los objetos hallados en las tres campañas arqueológicas llevadas a cabo en el término municipal por Alfredo González Ruibal, hoy en el Museo Arqueológico de Guadalajara. Sería una gran satisfacción y aliciente para todos aquellos amantes de la Historia y de Abánades que desinteresadamente trabajamos en dicha Asociación. ■



> JOYAS NATURALES DE LA SIERRA NORTE

DE LA MANO DE JOSÉ ÁNGEL SASTRE LARRÉ
DIRECTOR-CONSERVADOR PARQUE NATURAL
DE LA SIERRA NORTE DE GUADALAJARA

Hayedo de
la Tejera Negra

Parque Natural de la Sierra Norte de Guadalajara

En marzo de 2011 se declaraba Parque Natural la Sierra Norte de Guadalajara, mediante la promulgación de la Ley 5/2011, de 10 de marzo. Previamente se elaboró el Plan de Ordenación de los Recursos Naturales, aprobado mediante el Decreto 215/2010, con el objeto de conocer, cuantificar y valorar los recursos naturales existentes en este espacio natural.

ANTECEDENTES Y MARCO LEGAL

En marzo de 2011 se declaraba Parque Natural la Sierra Norte de Guadalajara, mediante la promulgación de la Ley 5/2011, de 10 de marzo. Previamente se elaboró el Plan de Ordenación de los Recursos Naturales, aprobado mediante el Decreto 215/2010, con el objeto de conocer, cuantificar y valorar los recursos naturales existentes en este espacio natural.

Como resultado de este estudio, y atendiendo a la relevancia e importancia de los recursos naturales del territorio, se optó por dotar a este espacio de la máxima figura de protección en Castilla la Mancha, la de Parque Natural, entendiendo por Parque Natural la siguiente definición: "Los parques naturales son áreas naturales, poco transformadas por la ocupación o explotación humanas, que en razón a la belleza de sus paisajes, la representatividad de sus ecosistemas o la singularidad de su flora, de su fauna o de sus formaciones geomorfológicas, poseen unos valores ecológicos, estéticos, educativos y científicos cuya conservación merece una atención preferente."


Con la declaración de este Espacio Natural Protegido se persigue asegurar la conservación de los valores naturales de la zona, procurando su restauración cuando se encuentren degradados, así como fomentar los usos y aprovechamientos tradicionales y el turismo de naturaleza, de forma que queden sentadas las bases de un desarrollo sostenible.

LOCALIZACIÓN

El PN de la Sierra Norte de Guadalajara se localiza en el sector más oriental del Sistema Central, ocupando el cuadrante noroccidental de la provincia de Guadalajara, y abarca una extensión de 117.898 Ha, mas una Zona Periférica de Protección de 6.708 ha, distribuida en 35 municipios. Dentro del Parque Natural se define una Zona de Protección Especial de 11.665 Ha. que se extiende desde el Macizo del Pico del Lobo – Cebollera hasta el Hayedo de Tejera Negra. Estos dos territorios contaban anteriormente con dos figuras de protección: Parque Natural del Hayedo Tejera Negra y Reserva Natural del Macizo del Lobo-Cebollera. Con la declaración de este nuevo Parque Natural se anula el anterior régimen, ►►



Hayedo de la Tejera Negra



Las Chorreras de Despeñalagua

Pico del Ocejón



▶▶ pasando ambos a formar parte del recién declarado PN de la Sierra Norte de Guadalajara. Este territorio se engloba también dentro de la Red Natura 2000, en concreto en el Lugar de Importancia Comunitaria (LIC) y Zona de Especial Protección para las Aves (ZEPA) “Sierra de Ayllón”.

GEOLOGÍA Y GEOMORFOLOGÍA

El PN de la Sierra Norte se caracteriza por poseer un relieve muy accidentado, conformando un conjunto montañoso que incluye diversas sierras y macizos, como el macizo del Pico del Lobo-Cebollera, la Sierra de la Tejera Negra (La Buitrera), la Sierra del Alto Rey o la Sierra del Ocejón, donde se ubica el Ocejón, de 2.049 metros, pico emblemático y visible desde una extensa parte de la provincia de Guadalajara. En este relieve están presentes las tres cumbres de mayor altitud de Castilla la Mancha: el Pico del Lobo (2.273 metros), el Cerrón (2.199 metros) y la Peña Cebollera Vieja o Tres Provincias (2.129 metros).

Este intrincado relieve es surcado por tres ríos principales que discurren de Norte a Sur: el Jarama, el Sorbe y el Bornova, con sus múltiples afluentes de aguas de excelente calidad. Estos ríos abastecen a cuatro grandes embalses en la zona: El Vado (Jarama), el Pozo de los Ramos y Beleña (Sorbe) y Alcorlo (Bornova). Además, a lo largo de su curso surgen pequeños azudes para retener el agua, permitiendo el riego y el abastecimiento de las poblaciones.

Esta accidentada topografía, donde destaca la presencia de rocas de naturaleza silíceas como la pizarra y la cuarcita, facilita la existencia de multitud de elementos geomorfológicos de protección especial, destacando las siguientes formaciones:

- Cañones fluviales, como los que forman el Jarama y el Jaramilla.
- Cascadas naturales como la Chorrera de Despeñalagua en Valverde de los Arroyos o el Chorro de Valdesotos.
- Crestones cuarcíticos relevantes, que pueden observarse en el entrono del Ocejón o del Alto Rey.
- Ciudad encantada, una singularidad dentro de este Parque Natural, al ser una formación de origen calizo que puede contemplarse en las inmediaciones de Tamajón.

VEGETACIÓN

El clima, el suelo y la altitud son los principales factores que condicionan la existencia de las diferentes especies vegetales. Las especies arbóreas características son el rebollo y el pino silvestre, con enclaves de hayas resistentes y relictos de bosque eurosiberiano, situados en las zonas más umbrosas y frescas, que recuerdan tiempos más húmedos. Hayas, tejos, acebos, robles, serbales y mostajos son algunas de las especies que podemos encontrar en estos enclaves.



Con su colorido otoñal propician un espectacular paisaje como el que puede contemplarse en el conocido Hayedo de Tejera Negra.

En las cotas más bajas cohabitan encinas acompañadas de enebros, junto extensos matorrales de jara pringosa y de jara estepa ofreciendo un manto blanco a las laderas en primavera. Los brezos los encontramos en zonas más altas y mezclados con jaras, dando un aspecto muy colorido al monte.

En las zonas más altas de las sierras, piornos, brezos y ricos pastizales cubren las áreas donde el clima y el escaso suelo impiden el desarrollo de vegetación arbórea.

Destacan también las formaciones boscosas de ribera asociadas a los cursos fluviales. Grupos de abedules crecen en la cabecera de los ríos, seguidos por sauces, alisos, chopos, fresnos y olmos según descendemos por el curso del agua; acompañadas por una densa vegetación de matorral, destacando los zarzales y las arbustadas espinosas silicícolas.

Cabe mencionar, también, la presencia de turberas ácidas, formadas por un gran número de especies de flora protegida y singular, como la Drosera rotundifolia o "Atrapamoscas", muy comunes en el entorno del río Pelagallinas, Galve de Sorbe o Cantalojas.

FAUNA

La Sierra Norte de Guadalajara tiene también una gran importancia por sus comunidades de fauna, entre las que destacan las rapaces rupícolas que establecen sus nidos en los cortados y escarpes, como el águila perdicera, catalogada en Castilla la Mancha como en peligro de extinción, el águila real, o el halcón peregrino. Destacan otras aves asociadas al hábitat de alta montaña como el pechiazul o el acentor alpino, o especies poco comunes en Castilla la Mancha como el roquero rojo o el alcaudón dorsirrojo. En el grupo de los mamíferos es destacable la presencia del lobo ibérico, en peligro de extinción, el corzo, diversas especies de quirópteros forestales y rupícolas, la nutria, la garduña o el tejón entre otros. Entre los reptiles destaca la presencia del lagarto verdinegro asociado a las altas cumbres.

PAISAJE

Este territorio ofrece paisajes de montaña únicos en Castilla la Mancha, por sus características excepcionales y su elevada naturalidad, que deben ser descubiertos, contemplados y admirados. El clima, el suelo y los habitantes del Parque Natural que a lo largo de los tiempos han sabido adaptarse a su territorio, realizando un uso respetuoso con la naturaleza, han dibujado un paisaje de grandes contrastes donde podemos encontrar desde abiertos sabinars hasta umbríos hayedos en apenas unos kilómetros, lo que unido a su riqueza arquitectónica y su patrimonio etnográfico ha provocado que este territorio sea justo merecedor de ser declarado Parque Natural. ■



La Sierra Norte



[tablón de prensa]



¿AÚN NO LA CONOCES?



DESCÁRGATE
nuestra aplicación
en Apple Store



NUEVA ALCARRIA
Mayo 2013



NUEVA ALCARRIA
Febrero 2013



NUEVA ALCARRIA
Junio 2013



GuadaNews
Febrero 2013



GuadaNews
Mayo 2013

ADEL
en internet
>>>>>



1,7 millones de euros para emprendedores

elheraldodelheranos.es



Trece municipios de la provincia ponen a buen recaudo sus tesoros patrimoniales

guadanews.es



Estudiantes de Ciencias Ambientales visitan proyectos de desarrollo rural en Matillas

guadaque.com



ADEL Sierra Norte invertirá 1.7 millones de euros en la Sierra Norte en 2013

henaresaldia.com

ADEL en televisión

El programa Agrosfera nos hizo un reportaje de diez minutos



YouTube <http://www.youtube.com/watch?v=g1tPzEJxNyk>

¿ERES EMPRENDEDOR?

- ¿Tienes una idea?
- ¿Buscas una alternativa al desempleo?
- ¿Te gusta el contacto con la naturaleza?

ADEL puede ayudarte a emprender tu proyecto.

HAZ REALIDAD TU SUEÑO. LLÁMANOS.

