



Sierra Norte de Guadalajara

Guía de Patrimonio Natural



Índice

Introducción.....	pag. 5
Parque Natural del Hayedo de Tejera Negra.....	pag. 6
Parque Natural Barranco del Río Dulce.....	pag. 10
Pico del Alto Rey.....	pag. 14
Pico del Ocejón.....	pag. 18
Reserva Natural del Macizo Pico del Lobo Cebollera.....	pag. 22
Microrreserva de los Cerros Volcánicos de la Miñosa....	pag. 26
Microrreserva de los Saladares de la Cuenca del Río Salado.....	pag. 30
Salinas de Imón y La Olmeda de Jadraque.....	pag. 34
Microrreserva de la Cueva de la Canaleja.....	pag. 38
Microrreserva de la Cueva de los Murciélagos.....	pag. 42
Reserva Fluvial del Río Pelagallinas.....	pag. 46
Monumento Natural de la Sierra de Pela y Laguna de Somolinos.....	pag. 50
Las Chorreras de Despeñalagua.....	pag. 54
Ciudad Encantada de Tamajón.....	pag. 58
Embalse de El Vado.....	pag. 62
Embalse de Beleña.....	pag. 63
Embalse de Pálmaces.....	pag. 64
Embalse de Alcorlo.....	pag. 65
Embalse de El Atance.....	pag. 66
Nacimiento del Río Henares.....	pag. 67



La Sierra Norte de Guadalajara posee una espectacular riqueza natural aún por descubrir para muchos.

Este espacio montañoso ofrece tal abundancia de agua en forma de ríos, lagunas y cascadas que favorece la explosión de vida animal y vegetal en forma de frondosos bosques.

De esta forma, la Sierra Norte de Guadalajara reúne todos los elementos que hacen de un terreno natural y salvaje un lugar de especial belleza que merece la pena pararse a contemplar.



Parque Natural Hayedo de Tejera Negra

Cantalojas



Declarado **Parque Natural** por el Real Decreto de 10 de Noviembre de 1978, ampliado por el Decreto de 21 de Enero de 1987.

Incluido en la **Red Natura 2000**, como Lugar de Interés Comunitario (LIC) y Zona de Especial Protección para las Aves (ZEPA).



Situación

Término municipal: Cantalojas.

Superficie: 1.641 Ha.

Sistema Montañoso: Sierra de Ayllón, en el extremo oriental del Sistema Central.

Ríos: Lillas y Zarzas.

Valle glaciar de la Buitrera.

Bosque de Hayas.



Flora

Masa forestal de hayas.

Melojo y el pino silvestre de repoblación.

Tejos, acebos y especies protegidas en la Comunidad de Castilla-La Mancha.

Formaciones arbustivas de brezos.

Subarbustivas: arándanos, enebros rastreros y gayuba.

En espacios abiertos: retama negra y blanca, brezos rosados y blancos.

En lugares degradados: estepa.

Gran variedad de hongos, destacando el Boletus (*boletus edulis*).





Fauna

Águilas y milanos reales, azores, corzos, zorros, gatos monteses, garduñas, tejones, comadreja, jabalíes y rapaces nocturnas como cárabo, búho chico y mochuelo.





Parque Natural Barranco del Río Dulce

Pelegrina



Valle en el que se asientan las localidades de Jodra del Pinar, Pelegrina, La Cabrera y Aragosa.

Bosques de encinares, quejigares, reductos de sabinar albar y de rebollar, cambronales, aliagares, esplegares y tomillar-pradera.

Declarado **Parque Natural** por la Ley 5/2003, de 27 de Febrero de 2003.

Incluido en la **Red Natura 2000**, ha sido propuesto a la Comisión Europea como Lugar de Interés Comunitario (LIC) y Zona de Especial Protección para las Aves (ZEPA).

Situación

Términos municipales: Sigüenza, Mandayona, Saúca, Torremocha del Campo, Algora y Mirabueno.

Superficie: 8.348 Ha.

Sistema Montañoso: forma parte de las estribaciones más occidentales del Sistema Ibérico.

Río: Dulce.






Flora

Sabinares negrales, guillomares y erizales en las laderas rocosas.

Comunidades rupícolas y glerícolas en escarpes y gelifractos activos.

En las riberas retazos del bosque galería: fresnedas con sauces y álamos blancos, choperas de repoblación, densas arbustedas caducifolias espinosas, carrizales, juncuales y otras comunidades de helófitos, elodeidos y miriofilidos acuáticos.



Fauna

Aves rupícolas y ribereñas: garza real y ánade real.

Aves de medios forestales, de sotobosques, y de matorrales, cultivos y otros medios abiertos: autillo, pico pica pinos, oropéndola y cuco.

Mamíferos carnívoros terrestres de pequeño y mediano tamaño: tejón, gato montés, turón, garduña, comadreja, zorro.

Ungulados de mayor tamaño: corzo y jabalí.

En el río Dulce: trucha común, martín pescador, lavandera blanca, mirlo acuático, lavandera cascadeña, musgaño de Cabrera y nutria, existiendo citas antiguas de la pre-





sencia del desmán de los Pirineos.

En los escarpes y laderas rocosas: águila perdicera, águila real, alimoche, buitre leonado, halcón peregrino, búho real y chova piquirroja.

En los bosques: azor, gavián, alcotán, busardo ratonera y águila culebrera.



Pico del Alto Rey

Bustares



Situación

Términos municipales: Albendiego, Aldeanueva de Atienza, Bustares, Gascueña de Bornova y Prádena de Atienza.

Altura: 1.852 m. Es el tercer pico más alto de la comunidad de Castilla-La Mancha.

Sistema Montañoso: Sierra del Alto Rey, en las postrimerías del Sistema Central.

Vistas: tierras de Soria y Segovia





al norte, la Campiña alcarreña al sur, hacia el oeste el macizo de Ayllón (con el Ocejón y sus 2.048 m destacando a poca distancia) y las comarcas de Atienza y Sigüenza al este.

Ríos: nacimiento del Bornova, el Cañamares y el Salado.

Arroyos de montaña: el Pelagallinas.

Ermita románica del Alto Rey, en lo más alto de la sierra.







Flora

Pinares, robledales, sabinares, chopos, plantas aromáticas (tomillos, jaras), espinos, enebros, bosques de encinas, quejigos, aliagares.

Conjuntos vegetales de gran interés, especies catalogadas en peligro de extinción, otras vulnerables y otras de interés especial.

Fauna

- Caza mayor: jabalí, corzo, zorro.

- Caza menor: liebre, conejo.

- Otros: tejón, gato montés, garduña, comadreja, topo ibérico, ardilla, etc.



Pico del Ocejón

Majaelrayo
Campillo de Ranas
Valverde de los Arroyos



Situación

Términos municipales: Valverde de los Arroyos, Majaelrayo y Almiruete.

Altura: 2.048 m.

Sistema Montañoso: Sierra del Robledal, perteneciente a la Sierra de Ayllón.

Vistas: Vértice Geodésico con buena vista sobre la Sierra de Ayllón, Sierra de Guadarrama hacia el noroeste y el Alto Rey hacia el este.

Cascada de Despeñalagua.

Barranco de la Pineda.







Flora

Robles, pinos, sabinas, chopos, almendros, encinas.

Fauna

Fauna cinegética mayor y menor, garduñas, zorras y aves rapaces.





Reserva Natural del Macizo Pico del Lobo Cebollera

El Cardoso
de la Sierra



Situación

Término municipal: El Cardoso de la Sierra.

Superficie: 10.024 Ha.

Terrenos:

- La parte de la subcuenca hidrográfica del río Jaramilla.
- Subcuenca hidrográfica del Arroyo Cañamar o Arroyo de Peñalba de la Sierra.
- Subcuenca hidrográfica del río Berbellido.
- La subcuenca hidrográfica del



Arroyo de las Canalejas completa.

Cumbreras: las más altas de la región (Lobo, Cebollera y Cerrón) y las únicas manifestaciones del glaciario cuaternario de Castilla-La Mancha.

Declarado **Reserva Natural** por Decreto 75/2005, de 21 de Junio, por el que se aprobó el Plan de Ordenación de los Recursos Naturales.

Propuesto como Lugar de Importancia Comunitaria (LIC) y Zona de Especial Protección para la Aves (ZEPA) denominada "Sierra de Ayllón".

Flora

- Aparecen las únicas formaciones vegetales características del piso bioclimático criorosubmediterráneo, que no llegan a aparecer en ninguna otra alta montaña de la región.

- Fragmentos relictos de bosques eurosiberianos y turberas, rebollares húmedos, piornales serranos, brezales húmedos, cervunales, pastizales orosubmediterráneos, comunidades de gleras y roquedos orófilas, megaforbios, bosques en galería eurosiberianos.





Fauna

Topillo nival, desmán de los Pirineos, musaraña ibérica, murciélago de bosque, halcón abejero, bisbita arbóreo, alcaudón dorsirrojo, becada, pechiazul, zorzal real, acentor alpino, bisbita alpino y águila real.





Microrreserva de los Cerros Volcánicos de la Miñosa

La Miñosa



Situación

Términos municipales: La Miñosa y Miedes de Atienza.

Superficie: 97,03 Ha.

Espacio de interés geológico de importancia regional. La importancia de los afloramientos volcánicos de la zona se debe a la información que proporcionan a la hora de interpretar la evolución geológica de la cuenca pérmica y triásica,





posibilitando la **interpretación paleogeográfica** de la zona y aportando información sobre la **evolución geológica regional** en el ámbito del Sistema Central.

Declarado **Microrreserva Natural** por Decreto 34/2002, de 12 de Marzo y aprobación del Plan de Conservación de *Erodium Paularense*.

El territorio ocupado por las únicas poblaciones de la especie de flora Geranio del Paular (*Erodium Paularense*) está propuesto en Castilla-La Mancha como Lugar de Importancia Comunitaria (LIC).

Flora

- Geranio del Paular (*Erodium Paularense*), incluida dentro de la categoría de "vulnerables" en el catálogo regional de Especies Amenazadas de Castilla-La Mancha.


- Comunidades rupícolas no nitrófilas.





Microrreserva de los Saladares de la Cuenca del Río Salado

Alcolea de las Peñas
Atienza
Cincovillas
Miedes de Atienza
Paredes de Sigüenza
Riofrío del Llano
Sigüenza
Tordelrábano
Valdelcubo



Situación

Términos municipales: Alcolea de las Peñas, Atienza, Cincovillas, Miedes de Atienza, Paredes de Sigüenza, Riofrío del Llano, Sigüenza, Tordelrábano y Valdelcubo.

Superficie: 187,76 Ha.

Ríos: Alcolea y Salado.

Laguna de Madrigal (Paredes de Sigüenza).



Saladares: "Salinas de Imón", "La Olmeda de Jadraque", "Salinas del Gormellón" o "Mina La Escuadra" y "Santamera", los más importantes de la provincia de Guadalajara.

Declarado **Microrreserva Natural** por Decreto 290/2003, de 14 de Octubre.

Hábitats de protección especial recogidos en el anejo 1 de la Ley de Protección de la Naturaleza, en Castilla-La Mancha.

Flora

Gran diversidad florística, albergando poblaciones de especies muy raras dentro del territorio nacional: *Scorzonera parviflora* y *Glaux maritima*.





- Las poblaciones de *Glaux marítima* de los saladares del río Salado corresponden a las más interiores de la península.

- Las poblaciones de *Scorzonera parviflora* de la provincia de Guadalajara representan el límite occidental mundial en el área de distribución de esta especie, que en la península únicamente aparece en la Laguna de Gallocanta (Zaragoza) y en estos saladares.

Fauna

Aves:

- Aguilucho lagunero (*Circus aeruginosus*), especie incluida dentro de la categoría "vulnerable" en el Catálogo Regional de Especies

Amenazadas de Castilla-La Mancha en los carrizales y espadañales de la "Laguna del Madrigal".

- Cigüeñuela (*himantopus himantopus*), polla de agua (*gallinula chloropus*), chorlitejo chico (*charadrius dublus*), alondra común (*alauda arvensis*), cogujada montesina (*Galeria teklae*), lavandera cascabeña (*Motacilla cinerea*), lavandera blanca (*Motacilla alba*), collalba gris (*Oenanthe oenanthe*), carricero común (*Acrocephalus scirpaeus*) y triguero (*Miliaria Calandra*).

- Aves esteparias: aguilucho cenizo (*cyrcus pygargus*), incluido como "vulnerable" en el Catálogo Regional, y el alcaraván (*Burhinus oedionemus*), también recogido en este Catálogo con la categoría de "interés especial".



Salinas de Imón y La Olmeda de Jadraque

Imón
Olmeda de
Jadraque



Situación

Están incluidas dentro de la **MICRORRESERVA DE LOS SALADARES DE LA CUENCA DEL RÍO SALADO.**

Términos municipales: Imón, Olmeda de Jadraque, Santamera y Riba de Santiuste.

Superficie: 30,87 Ha.

Río: Salado.









Embalse del Atance.

Valle del río Salado.

El interés cultural de estas salinas interiores está en las construcciones que recogen el testimonio del antiguo aprovechamiento de sal que aquí se hacía.



Microrreserva de la Cueva de la Canaleja

Ábanades



Situación

Término municipal: Abánades.

Superficie: 0,89 Ha.

Esta cueva se desarrolla sobre materiales carbonatados pertenecientes a la Rama Castellana del Sistema Ibérico y se sitúa en un contexto geológico en el que dominan los afloramientos de materiales de edad mesozoica relacionados con el Ciclo Alpino.

Declarado **Microrreserva Natural** por Decreto 27/2003, de 13 de Marzo.



Fauna

La Cueva de la Canaleja es uno de los refugios de cría de quirópteros más importante de Castilla-La Mancha, albergando en su interior cerca de 2.000 individuos de las especies *Myotis myotis* (murciélago ratonero grande), *Miniopterus schreibersii* (murciélago de cueva), *Rhinolophus euryale* (murciélago mediterráneo de herradura) y *R. ferrumequinum* (murciélago grande de herradura). De entre todas ellas, destaca la colonia *R. euryale*, por ser la colonia de cría más importante de esta especie en Castilla-La Mancha.

La cueva también mantiene su importancia durante las épocas de paso, en las que se han registrado



otras especies, además de las reproductoras, como son *Rhinolophus hipposideros* (murciélago pequeño de herradura), *Pipistrellus*





pipistrellus (murciélago común) y
Myotis emarginata (murciélago de
oreja partida).





Microrreserva de la Cueva de los Murciélagos

Riofrío del Llano



Situación

Término municipal: Riofrío del Llano, junto a la localidad de Santamera.

Superficie: 0,57 Ha.

La entrada de la cueva se sitúa en la ladera occidental de Cerro Gordo (1.058 m), formado por los materiales carbonatados del Triásico superior-Jurásico inferior.


Declarado **Microrreserva Natural** por Decreto 28/2003, 18 de Marzo.





Fauna

Constituye uno de los refugios más importantes de la provincia de Guadalajara fuera de la época de cría para *Miniopterus schreibersii* (murciélago de cueva), *Rhinolophus ferrumequinum* (murciélago grande de herradura), *Rhinolophus hipposideros* (murciélago pequeño de herradura), *R. euryale* (murciélago mediterráneo de herradura), *Myotis myotis* (murciélago ratonero grande), *M. nattereri* (murciélago de patagio aserrado o de Natterer) y *Plecotus austriacus* (murciélago orejudo meridional).





Reserva Fluvial del Río Pelagallinas

Albendiego
Condemios de Abajo
Condemios de Arriba
Gascueña de Bornova
Prádena de Atienza



Situación

Términos municipales: Albendiego, Condemios de Abajo, Condemios de Arriba, Gascueña de Bornova y Prádena de Atienza.

Superficie: 362,26 Ha.

Sistema Montañoso: en el macizo de Ayllón (sector oriental del Sistema Central), al norte de la Sierra de Alto Rey.

Río: Pelagallinas.

Valle de Pelagallinas.

Turbera de 1.350 a 1.400 m.

Declarado **Reserva Fluvial** por Decreto 287/2003, de 7 de Octubre.

Por la importancia y singularidad de los hábitats y especies que alberga se incluyó dentro del **Lugar de Importancia Comunitaria (LIC)** y **Zona de Especial Protección para la Aves (ZEPA)**.

Flora

Turberas y prados higroturbosos, formaciones riparias arbóreas y herbáceas y hábitats megafórbicos montanos.

Pinares de *Pinus sylvestris*, melojos (*Quercus Pyrenaica*) y sotobosque de jaral-brezal (*Cistion laurifolii*).

Aconitum napellus, incluido en el Catálogo Regional de Especies Amenazadas dentro de la categoría "Vulnerable".

Prados higroturbosos, caracterizados por cervunales (campanudo-Nardion), incluidos en el Catálogo de Hábitats de Protección Especial.



En la amplia turbera de la cabecera del Pelagallinas, extensas y abultadas formaciones de esfagnos (*Sphagnum* sp.) y ciperáceas (*Carex nigra*, *Carex echinata*).

Riberas: brezales y orlas espinosas (*Pruno-Rubion ulmifolii*), saucedas arbustivas (*Rubo-Salicetum atrocinereae*, *Salicetum salviifolium-lambertianae*).

Bosques de galería: alisedas (*Gallio-alnetum glutinosae*), álamo temblón (*Populus tremula*), saucedas y melojares-fresnedas (*Quercus pyrenaicae*, *Fraxinetum angustifoliae*).

Especies de pteridófitos ligadas al curso del río del género *Dryopteris*:

carthusiana, *Dryopteris expanda* y *Dryopteris dilatata*, incluidas dentro de la categoría "Vulnerable" en el Catálogo Regional de Especies Amenazadas.

Fauna

- Nutria (*Lutra lutra*), protegida por el Catálogo Regional de Especies Amenazadas como "Vulnerable".

- Gato montés (*Felis silvestris*), especie catalogada como "De Interés Especial" en el Catálogo Regional.

- Mirlo acuático (*Cinclus cinclus*).

- Lavandera cascadeña (*Motacilla cinerea*).

- Aves rupícolas: buitre leonado (*Gyps fulvus*), águila real (*Aquila chrysaetos*), halcón peregrino (*Falco peregrinus*) y chova piquirroja (*Pyrrhocorax pyrrhocorax*).

- Rapaces forestales: milano real (*Milvus milvus*), azor (*Accipiter gentilis*), gavilán (*Accipiter nisus*), ratonero (*Buteo buteo*), águila cu-lebrera (*Circaetus gallicus*) y águila calzada (*Hieraetus pennatus*).

- Lagarto verdinegro (*Lacerta schreiberi*), endemismo ibérico incluido como "vulnerable" en el Catálogo Regional de Especies Amenazadas.

- Trucha común (*Salmo trutta*), población autóctona pura.





Monumento Natural de la Sierra de Pela y Laguna de Somolinos

Somolinos



Situación

Términos municipales: Somolinos y Campisábalos.

Superficie: 790 Ha.

Sistema Montañoso: al pie de la Sierra de Pela, nexo de unión del Sistema Central y Sistema Ibérico.

Laguna de Somolinos.

Ríos: en las proximidades del naci-





miento del río Bormova y del Manadero.

Declarado **Monumento Natural** por Decreto 161/2002, de 12 de Noviembre.

Flora

Vegetación acuática

Formaciones compactas de *Chara hispidavar.major* (asociación *Magnocharetum hispidae*) que forman tapices en el fondo y en las paredes de la cubeta.

Especies singulares: *Sparganium emersum* Subsp. *Emersum* y *Zannichellia contorta*, ambas incluidas en el Catálogo Regional de Especies Amenazadas con la categoría "Vulnerable".

Otras: *Chara Vulgaris*, *Lemna minor* y *Ranunculus peltatus*.

Praderías

Junquillo de laguna (*Eleocharis palustris*).

Juncos inflexus.

Prados de siega basófilos (*Galio veri-Arrhenatherum elatioris*).





*Pedicularis schyzocalyx*m, incluida en el Catálogo Regional de Especies Amenazadas con la categoría de "Interés Especial".

Márgenes arroyos

Saucedas de *Salix alba*, *Salix atrocinerea* y *Salix elaeagnosm*.

Zarzales (*rubis* sp.).

Plantaciones de chopos.

Otros

Dactylorhiza maculata, *Genciana pneumonanthe*, (ambas incluidas en el Catálogo Regional con la Categoría de "Interés Especial".

Epilobium parviflorum, *Sonchus aquatilis*, *Agrostis stolonifera*, *Apim nodiforum*, *Carex hirta*, *Lythrum salicaria*, *Rorippa microphylla*, *Sparganim erectum* Subs. *Microcarpun*, *verónica anagallis-aquatica*, *Juncos subnodulosus*, *Juncos Gerardo* y *lysimachia vulgaris*.

Fauna

Avifauna acuática

Zampullin chico, polla de agua, ánade real y focha, garza real y ave fría.



Aves no acuáticas

Rapaces: buitre leonado, águila real, milano real, alimoche, águila culebrera, alcotán halcón peregrino y búho real.

Otras aves: chova piquirroja, tórtola común chotacabras gris, roquero rojo, aguilucho cenizo, alondra de Dupont, de mirlo capiblanco, alcaudón dorsirrojo, la perdiz roja, codorniz, paloma torcaz, becada y zorzal.

Anfibios y reptiles

Salamandra común, tritón jaspeado, sapo partero común, ranita de San Antonio, galápago europeo, eslizón tridáctilo, culebrilla ciega, culebra lisa europea, víbora hocicuda, lagarto verdinegro y lución.



Mamíferos

Nutria, tejón, gato montés, garduña, comadreja, topo ibérico, rata de agua, conejo, liebre, zorro, corzo, jabalí, murciélago grande de herradura, murciélago pequeño de herradura, murciélago orejudo septentrional y murciélago de cueva.



Las Chorreras de Despeñaelagua

Valverde de
los Arroyos



Situación

Término municipal: Valverde de los Arroyos.

Sistema Montañoso: en las faldas del Pico Ocejón.

Río: nacimiento del Sorbe.

Salto de agua de 120 metros.







Flora

Robles, pinos, sabinas, chopos, almendros, encinas.

Fauna

Fauna cinegética mayor y menor, garduñas, zorras y aves rapaces.





Ciudad Encantada de Tamajón

Tamajón



Situación

Término municipal: Tamajón.


Altitud: 1.100 m.

Superficie: 1.930 Ha.

Sistema Montañoso: Sierra del Ocejón.

Formaciones calizas moldeadas por el agua y el viento, tras las cuales aparece la pizarra.







Ermita de Nuestra Señora de los Enebrales, “La Serrana”.

Incluido en el “**Inventario Nacional de Paisajes Sobresalientes**”.

Flora

Sabinas, enebros y encinas.





Embalse de El Vado

Tamajón



Situación

Términos municipales: Tamajón, Retiendas y Valdesotos.

Superficie: 260 Ha.

Capacidad: 55,7 Hm³.

Ríos: Jarama y Sorbe.

Construcción: 1960.

Flora

Pinos.



Embalse de Beleña

Beleña de Sorbe



Situación

Términos municipales: Cogolludo y Tamajón.

Capacidad: 50,5 Hm³.

Superficie: 245 Ha.

Río: Sorbe.

Cueva del Gorgocil.

Ermita de Peñamira.

Construcción: 1982.



Embalse de Pálmaces

Pálmaces de Jadraque



Situación

Término municipal: Pálmaces de Jadraque.

Capacidad: 31 Hm³.

Superficie: 30 Ha.

Río: Cañamares.

Prueba de Triatlón, en Julio, sujeta al reglamento de la Federación Española de Triatlón:

- Natación 1.800 m.
- Ciclismo 60 km, Pálmaces-Atienza-Pálmaces.

- Carrera a pie, 12 km, en dos vueltas a un recorrido de ida y vuelta desde el pueblo a la presa.

Construcción: 1954.



Embalse de Alcorlo

Congostrina



Situación

Término municipal: La Toba.

Río: Bornova.

Construcción: 1978.

Superficie: 599 Ha.

Capacidad: más de 180 Hm³.

Desfiladero, atalaya árabe y ermita.

Fauna

Murciélagos y aves.



Embalse de El Atance

Santamera



Situación

Término municipal: Huérmeces del Cerro.

Capacidad: 35 Hm³.

Superficie: 280 Ha.

Río: Salado.

Construcción: 2000.



Nacimiento del Río Henares

Horna



Situación

Término municipal: Horna (Sigüenza).

Altitud: 1.800 m.

Sistema Montañoso: Sierra Ministra.

“Fuentes del Henares”.

Red de Canales de Baides y Henares.

Afluentes de esta orilla del río que riegan la vertiente sur, de la Cordillera Central sobresalen los ríos Salado, Cañamares, Bornova y Sorbe.


En la vertiente izquierda, los integrantes de la red subsidiaria del

Henares son de trayecto más corto y gran pendiente y cauce profundo, encajado en los páramos alcarreños. Los más importantes son el Dulce y el Badiel.

Se conserva un antiguo hito o mojón conmemorativo, se remonta al año 1877, colocado por el Instituto Geográfico Nacional para indicar el lugar.

Flora

La ribera derecha del río, en terreno más suave y regular por la izquierda, se encuentra cubierta de una serie de terrazas escalonadas sobre las que se asientan culturas de cereales y vid y pequeñas huertas de regadío alimentadas por Red de Canales de Baides y Henares.



Diseño y maquetación:

SM2 Asesores Creativos de Publicidad, S. A.

Fotografías: Miguel Quintas.

Portada: José M^a Fernández Díaz-Formenti.

Impreme: EUJOA, S. A.