




Sierra Norte de Guadalajara

Guía de Patrimonio






*El Grupo de Acción Local **ADEL Sierra Norte**, en el marco de la iniciativa comunitaria **LEADER +**, presenta la edición de esta guía, un inventario exhaustivo histórico-cultural que recoge el potencial de los recursos patrimoniales de la **Sierra Norte de Guadalajara**, en toda su variedad y extensión.*

La guía representa una original propuesta para descubrir los ochenta y cinco municipios que integran la Sierra Norte de Guadalajara. Su contenido permite conocer nuestro rico patrimonio convirtiéndolo en un asunto de interés general para el visitante.

La guía responde al desarrollo turístico del territorio que alberga grandes posibilidades basadas en la existencia de un importante patrimonio cultural, entendido como una manera de crear riqueza y mantener el nivel de vida para sus propios habitantes. La recuperación del patrimonio, con su puesta en valor y su proyección turística ha significado para la población de la Sierra Norte de Guadalajara, la recuperación de valores que le son propios y que configuran sus señas de identidad.

El visitante, a través de estas páginas, puede acceder a monumentos arqueológicos, museos, templos, castillos, palacios o simples construcciones rurales, siguiendo una serie de recorridos culturales que constituyen el primer paso hacia el uso y conocimiento, haciendo de la conservación y protección de este patrimonio primera necesidad.

Estos recursos patrimoniales, que se muestran en la guía, refuerzan el orgullo y el sentimiento por lo propio, fomentan el respeto y la identificación de todos los habitantes de la Sierra Norte con su patrimonio.



La guía enlaza pasado y presente y habla de un territorio con personalidad propia, su identidad, su esencia, una propuesta creativa e innovadora en el campo de las guías turísticas.

Abánades

MUNICIPIO: **ABÁNADES**.

HABITANTES: 107.

EXTENSIÓN: 36,3 km².

ALTITUD: 1.048 m.

DISTANCIA A GUADALAJARA: 82 km.



ORIGEN Y COSTUMBRES

Asentado al pie del "Cerro Castillo", en la margen izquierda del río Tajuña, se encuentra el municipio de Abánades. Se halla situado a los pies de un cerro dominante donde se ubicó una ciudadela o pueblo fortificado, y en cuya cima y laderas son abundantes los restos de la época celtibérica. Este municipio forma parte de lo que hoy queda con el apelativo común de "Sierra del Ducado".

MONUMENTOS HISTÓRICOS

Iglesia parroquial de San Pedro: Construcción de finales del siglo XII de estilo románico. Conserva una galería románica con accesos central y lateral, la cual es un buen mirador sobre el pueblo y la vega del Tajuña. Esta galería porticada fue seriamente dañada durante la Guerra Civil y, con posterioridad, fue restaurada por el arquitecto Antonio Labrada.

Ermita de Nuestra Señora de las Mercedes, del siglo XII, es famosa por su techo entrelazado de maderas y recientemente restaurado.



FIESTAS

Romería Las Flores (último domingo de Mayo)

Fiestas Patronales Nuestra Señora de las Mercedes (primer fin de semana de Agosto)

Virgen de la Merced (24 de Septiembre)



Alaminos

MUNICIPIO: **ALAMINOS.**

HABITANTES: 83.

EXTENSIÓN: 19,5 km².

ALTITUD: 1.062 m.

DISTANCIA A GUADALAJARA: 51 km.



ORIGEN Y COSTUMBRES

Ubicado en un recuesto sobre la alta meseta alcarreña. En esta localidad existen ejemplos de arquitectura tradicional de la zona, casas con fábrica de sillarejo caliza y entramados en pisos altos. En el siglo XVI obtuvo el privilegio de Villa, y pasó luego, como todo el condado de Cifuentes, a la casa de los duques de Pastrana.

MONUMENTOS HISTÓRICOS

En la Plaza Mayor, muy amplia, se encuentra el **rollo/picota**, símbolo de villazgo que data del siglo XVI. Se trata de un rollo cilíndrico, con remate en pináculo agudo, y con cuatro medios cuerpos de leones, bien tallados, en las cuatro direcciones.

Iglesia parroquial: obra del siglo XVI de la que destacamos su portada, orientada al sur, en la que se mezclan elementos góticos y renacentistas. Su interior consta de una nave, presenta un arco triunfal entre la nave y el presbiterio.

FIESTAS

Fiestas del Santo Niño (7 de Enero)

San Isidro (15 de Mayo)

Fiestas Populares (13 de Septiembre)



Albendiego

MUNICIPIO: **ALBENDIEGO.**

HABITANTES: 38.

EXTENSIÓN: 22,2 km².

ALTITUD: 1.195 m.

DISTANCIA A GUADALAJARA: 107 km.



ORIGEN Y COSTUMBRES

Ubicado en una llanura en la falda del Alto Rey, junto al río Bornova, incluido en la Ruta del Románico Rural. El nombre de Albendiego tiene claras resonancias árabes (Avendiego), en el siglo XI, las tierras de Albendiego estaban situadas entre reinos cristianos y moros, lo que puede significar la presencia de esta raza en aquellos tiempos.

MONUMENTOS HISTÓRICOS

Iglesia románica de Santa Coloma. Declarada Monumento Nacional en 1965. Situada en la orilla del río Bornova, donde habitaron monjes agustinos en el siglo XI, siendo ellos los que levantaron la iglesia. Destacan los ventanales del ábside, de estilo románico, de piedra tallada con formas geométricas de inspiración mudéjar. Del ábside semicircular, sorprenden sus tres altos ventanales, ocupados sus vanos por caladas celosías de piedra, con motivos mudéjares y cruces de ocho puntas. En la cabecera de las capillas laterales, ventanas ajimezadas con la marca de Salomón tallada y, en el interior, un solemne conjunto de nave presbiterio y capillas laterales. La iglesia se terminó en el siglo XVI.



FIESTAS

San Roque (16 de Agosto)

Romería al Santo Alto Rey de la Majestad (primer sábado de Septiembre)



Alcolea de las Peñas

MUNICIPIO: **ALCOLEA DE LAS PEÑAS.**

HABITANTES: 24.

EXTENSIÓN: 16,7 km².

ALTITUD: 1.003 m.

DISTANCIA A GUADALAJARA: 85 km.



ORIGEN Y COSTUMBRES

Su poblamiento es muy antiguo: yacimientos del paleolítico y neolítico lo atestiguan. Destaca el conjunto de cuevas excavadas en la roca, conocidas por los lugareños como El Castillo o cárcel ya que, se cree que sobre un gran peñasco llamado "Peña del Castillo", se hallaba una cárcel.

En su término, se encuentran la necrópolis de Valdenovillos, El Perical y Cerro Otero cuyos materiales se hallan en el Museo Arqueológico Nacional. El estudio de estas piezas sitúa la datación de la necrópolis celtibérica en la Edad del Hierro, siglos VII al III a. C.

MONUMENTOS HISTÓRICOS

Iglesia parroquial dedicada a San Martín Obispo. Data del siglo XV. En su origen fue románica, más tarde se amplió. Conserva un retablo plateresco. La balaustrada del coro es renacentista y el artesonado de gusto mudéjar.

FIESTAS

Fiestas Patronales (del 15 al 17 de Agosto)



Algora

MUNICIPIO: **ALGORA.**

HABITANTES: 112.

EXTENSIÓN: 47,2 km².

ALTITUD: 1.118 m.

DISTANCIA A GUADALAJARA: 56 km.



ORIGEN Y COSTUMBRES

Localidad sita en una llanura que concluye por el este en una sierra cubierta de árboles y mata baja. Conserva algunas casas de interesante arquitectura popular. En el siglo XI era una de las aldeas de Medinaceli; después pasó a la casa del Infantado, hasta que se le concedió el privilegio de Villazgo en tiempo de Carlos III.

Dentro de su término municipal se han hallado varios fragmentos de cerámica celtibérica: sílex, por lo que es posible que existiera algún poblado celtibero en sus orígenes, aunque los vestigios que más abundan en las inmediaciones son casi todos romanos.

MONUMENTOS HISTÓRICOS

Iglesia parroquial. Data del siglo XVI. Solemne edificio de sillaría, con torre cuadrada y portada de severas líneas.

Ermita del Cristo. Ubicada a la salida del pueblo, con portada de doble arco y escudo heráldico con las llagas de Cristo.



FIESTAS

Fiesta de la Bendición de los Campos
(primer domingo de Mayo)

Fiesta Patronal de la Virgen del Carmen
(15 y 16 de Julio)

Semana Santa: barril de limonada.



Angón

MUNICIPIO: **ANGÓN.**

HABITANTES: 35.

EXTENSIÓN: 20,3 km².

ALTITUD: 979 m.

DISTANCIA A GUADALAJARA: 69 km.



ORIGEN Y COSTUMBRES

En la falda de la sierra de La Bodera, próximo al embalse de Pálmaces se asienta este pequeño pueblo. En la Edad Media, debido a su estratégica situación de dominio del Valle Cañamares, tuvo gran importancia. Se cree que próximo a este pueblo se encontraba el desaparecido castillo de Inesque, del cual no quedan restos. Como recursos medio-ambientales ofrece parajes naturales como en el castillo de Inesque y la peña "El Cuervo".

MONUMENTOS HISTÓRICOS

Iglesia de Santa Catalina que data del siglo XVI, construida sobre primitiva planta románica y algunas casas representativas de la arquitectura popular serrana.



FIESTAS

San Blas (3 de Febrero)

Santa Catalina (25 de Noviembre)



Arbancón

MUNICIPIO: **ARBANCÓN**.

HABITANTES: 197.

EXTENSIÓN: 34,4 km².

ALTITUD: 902 m.

PEDANÍAS: Jócar.

DISTANCIA A GUADALAJARA: 47 km.



ORIGEN Y COSTUMBRES

Villa y municipio de la serranía, próximo a Cogolludo. Su Plaza Mayor es ejemplo notable de arquitectura popular serrana, con pórticos, materiales y trazados típicos; en el centro, una fuente del siglo XVIII. Posee calles sinuosas de interesante arquitectura popular en los volados aleros y en los dinteles de piedra, además de en los rústicos soportales. Cuenta la tradición que Cristóbal Colón, de viaje desde Torrelaguna a Cogolludo para visitar al duque, pasó la noche en Arbancón, donde cenó cabrito asado con los siete brebajes.

MONUMENTOS HISTÓRICOS

Iglesia parroquial. Data de los siglos XV y XVI. De este último siglo se conservan pinturas y un retablo barroco con escenas pictóricas de la Historia Sagrada realizado por la escuela madrileña. Se conserva una cruz de plata del siglo XVIII. La iglesia posee una bella portada renacentista.



FIESTAS

La Candelaria, con Botarga.

Declarada de Interés Turístico (2 de Febrero)

Fiestas Populares (22 de Agosto)



Arroyo de Fraguas

MUNICIPIO: **ARROYO DE FRAGUAS.**
HABITANTES: 42.
EXTENSIÓN: 21,6 km².
ALTITUD: 1.157 m.
PEDANÍAS: Santotis.
DISTANCIA A GUADALAJARA: 70 km.



ORIGEN Y COSTUMBRES

Pueblo de huertos y arboledas, montañas y ganados, situado entre los cerros del Alto de la Zalihuela, el Moroquero y el Tomillar. En esta localidad encontramos casas de sillería, viviendas de estilo clásico y de oscura tonalidad, propia de los pueblos serranos del Ocejón, con tejados de teja o de pizarra. Este pueblo fue importante por sus hornos de alfarería, en los que se hacían utensilios de barro casi negro, surtiéndose de ellos los pueblos de la serranía de Ocejón. Se trata de una tradición artesanal ya perdida.



FIESTAS

San Roque (16 de Agosto)

Fiestas Populares (del 14 al 18 de Agosto)



Atienza

MUNICIPIO: ATIENZA.

HABITANTES: 435.

EXTENSIÓN: 104,3 km².

ALTITUD: 1.169 m.

PEDANÍAS: Alpedroches, Bochones, Casillas, Madrigal.

DISTANCIA A GUADALAJARA: 81 km.



ORIGEN Y COSTUMBRES

La villa de Atienza se sitúa en la falda de un empinado cerro, al amparo de un fuerte castillo roqueño. Su situación geográfica le hizo ser un punto estratégico en las comunicaciones entre las dos mesetas castellanas.

El origen de Atienza es muy remoto, fue importante enclave de población de los celtiberos, concretamente de los "titios", aliados de los "arévacos" y "lusones". En el cerro del Padrastro y en el actual castillo tuvieron sus castros y poblados, habiéndose descubierto en las vegas sus necrópolis con ajuares guerreros. Ésta era la antigua "Thytia" a la que nombran los cronistas latinos.

Los musulmanes hicieron de ella un enclave fortificado que resistió mucho tiempo la presión de la Reconquista. Es en 1149 cuando el rey Alfonso VII de Castilla concede a Atienza un gran territorio y un fuero aplicable al mismo. A partir de mediados del siglo XII la villa crece: moros, judíos y cristianos conviven en ella en paz, surgen decenas de iglesias, de fondas, de comercios, se reconstruye el castillo, se levantan nuevas murallas y el pueblo entero se convierte en uno de los enclaves urbanísticos puntales de la monarquía castellana.

A partir del siglo XV, con la invasión de Atienza por los navarros, comenzó su decadencia.

MONUMENTOS HISTÓRICOS

El castillo es el monumento más representativo de la Villa. De él se habla en el Cantar del Mio Cid. Fue utilizado por los celtiberos y, posteriormente, los árabes construyeron una fuerte alcazaba, siendo de nuevo reconstruido por los cristianos tras la reconquista.

La muralla. La villa de Atienza estuvo circuida de fuerte muralla desde los momentos primeros en que los reyes de Castilla se hicieron dueños de ella, comprendiendo el gran valor estratégico del enclave. Aún se ve casi entera la ciclópea cintura de piedra y argamasa que rodea la meseta en que está la iglesia de Santa María del Rey. Tenía numerosas puertas y portillos, de los que, entre otros, quedan restos del Arco de la Guerra.

Santa María del Rey, al pie del mismo castillo en su vertiente occidental, era este lugar el barrio más importante cuando se construyó esta iglesia que hoy sirve de cementerio de la villa. Su portada principal, orientada al sur, es una obra grandiosa del románico atencino.

Atienza



Plaza del Ayuntamiento. De forma triangular, y en fuerte cuesta, esta típica plaza muestra dos de sus costados ocupados por soportales y todo su entorno rodeado de edificaciones de variadas épocas pero muy características de la villa. Destaca entre ellas el palacio del siglo XVI con gran arco adovelado y gran escudo heráldico de piedra, correspondiente a los apellidos de Bravo de Lagunas, Medrano y Mendoza; el Ayuntamiento, obra del siglo XVIII, con su torrecilla del reloj y gran escudo en la fachada. En el centro de esta plaza resalta una fuente del siglo XVIII, con diversas figuras de peces talladas y un enorme pilón bien trabajado.

La Plaza del Trigo o del Mercado. Se comunica con la anterior a través de una estrecha calleja en fuerte cuesta, y pasando a ella por el **Arco de Arrebatacapas**. Es una de las más bellas plazas de Castilla, en un costado se alza la mole de la iglesia de San Juan.

Iglesia San Juan del Mercado, actual parroquia de Atienza, iglesia románica, construida en el siglo XII y reconstruida en el siglo XV. La portada es de líneas clásicas y el interior grandioso de tres naves, separadas por grandes columnas ci-



lindricas sobre las que se asientan las bóvedas del templo.

Iglesia de La Trinidad - Museo de la Caballada. Se levantó hacia el año 1200 y en el siglo XVI sufrió una radical transformación haciéndose nuevo todo el templo, excepto el ábside que se contempla. La portada del siglo XVI es renacentista y en el interior se encuentran capillas góticas, renacentistas y rococó. Destaca su magnífico ábside semicircular y la valiosa pieza del Cristo de los cuatro clavos. Alberga un espléndido **Museo de Arte Sacro**, destacando entre sus piezas el Cristo arrodillado de Salvador Carmona, la pila bautismal románica y numerosos recuerdos de la cofradía de La Caballada.

Iglesia de San Bartolomé. Ubicada en la parte baja de la población fue construida en la primera mitad del siglo XIII. Destaca su ábside de planta cuadrada, adornado con finas columnas adosadas, y su galería porticada con arcos de medio punto, además de la puerta de ingreso con dos arcos semicirculares decorados con roleos y finos entrelazados de sabor mudéjar. En el siglo XVI se realizaron diversas reformas en el templo. En su interior merecen destacarse el retablo ba-

Atienza



roco del presbiterio; el gran arco triunfal románico y la capilla barroca del Cristo de Atienza. Toda la iglesia se encuentra ocupada hoy por **el Museo de Arte Sacro** en el que se ven muchas pinturas, esculturas y una destacada colección de piezas de Paleontología.

Iglesia de San Gil. Románica, destaca su ábside obra del siglo XII, de planta semicircular. El templo fue reformado en el siglo XVI ampliando su volumen y añadiendo una gran torre cuadrada a los pies. Posee un espléndido retablo de estilo

barroco que ocupa todo el muro semicircular del presbiterio con un grupo escultórico representando a la Santísima Trinidad.

En esta iglesia se asienta **el Museo de Arte Antiguo** donde se albergan obras de arte procedentes de todas sus antiguas parroquias. Son piezas escultóricas, cuadros y pinturas, elementos múltiples de orfebrería, libros cantorales, antiquísimos documentos lo que se expone en el museo, y todo ello surgido en la propia villa de Atienza.

FIESTAS

El Santo Cristo Patrón de la Villa
(tercera semana de Agosto)

Nuestra Señora de los Dolores Patrona de la Villa
(Viernes de Dolores)

La Caballada de Interés Turístico Nacional
(Domingo de Pentecostés)

Las Santas Espinas (Primer domingo de Mayo)



Baides

MUNICIPIO: **BAIDES**.
HABITANTES: 63.
EXTENSIÓN: 29,7 km².
ALTITUD: 866 m.
DISTANCIA A GUADALAJARA: 66 km.



ORIGEN Y COSTUMBRES

Baides ha sido señalado como lugar de paso sobre el río Henares. Por esta localidad transcurría la calzada romana desde Mérida hasta Zaragoza. El pueblo posee típicas casas de piedra enjalbegadas y palacio rodeado de jardines. Se caracteriza por ser lugar de pesca y caza desde tiempos antiguos.

MONUMENTOS HISTÓRICOS

Iglesia parroquial Santa María Magdalena.
Ejemplar arquitectónico de los siglos XVI y XVII.



FIESTAS

Fiestas Patronales (16 de Septiembre)
La Virgen de la Paz (24 de Enero)
Virgen de la Soledad
San Roque (16 de Agosto)



Bañuelos

MUNICIPIO: **BAÑUELOS**.
HABITANTES: 23.
EXTENSIÓN: 19,2 km².
ALTITUD: 1.154 m.
DISTANCIA A GUADALAJARA: 100 km.



ORIGEN Y COSTUMBRES

Ubicado en el valle del río Cañamares y a escasa distancia de la Villa de Atienza, limitando con la provincia de Soria se encuentra este pueblo de la sierra de Pela. La arquitectura del pueblo se caracteriza por conservar las casonas de la arquitectura tradicional serrana.

Existe un yacimiento denominado "La Cueva de Bañuelos" en la que se encontraron restos correspondientes al tercer milenio antes de Cristo.

MONUMENTOS HISTÓRICOS

Iglesia parroquial de la Asunción. Del siglo XVI, con atrio cubierto. El interior, de una sola nave, alberga tallas de San Roque, San José, la Virgen y un Calvario, expuestos en el Altar Mayor, del siglo XVII. El patrón del pueblo está representado en una talla del siglo XVI.



FIESTAS

Fiestas Patronales San Antonio (13 de Junio)



La Boderera

MUNICIPIO: **LA BODERA.**

HABITANTES: 45.

EXTENSIÓN: 22 km².

ALTITUD: 1.125 m.

DISTANCIA A GUADALAJARA: 81 km.



ORIGEN Y COSTUMBRES

Enmarcado en un abrupto terreno y próximo al valle del Cañamares y abrigada por la "Peña de La Boderera" se encuentra este municipio. El lugar conserva su tradicional construcción, a base de piedra y maderas bastas. Se trata del prototipo de pueblo serrano con peculiar arquitectura a base de piedra caliza, cortada en sillarejo, cubiertas de pizarra y gneis y portones dintelados.



MONUMENTOS HISTÓRICOS

Iglesia parroquial de Santiago Apóstol, construida con sillarejo y pizarra.

FIESTAS

Fiestas Populares (primera semana de Agosto)



Bujalaro

MUNICIPIO: **BUJALARO**.

HABITANTES: 79.

EXTENSIÓN: 22,3 km².

ALTITUD: 852 m.

DISTANCIA A GUADALAJARA: 55 km.



ORIGEN Y COSTUMBRES

Por esta localidad transcurría la antigua vía romana y luego Camino Real durante muchos siglos hacia Sigüenza y Aragón, por lo que todas las culturas dejaron su huella y muchos advenimientos se reflejaron en sus gentes.

En este lugar hubo tribus primitivas, ya que puede encontrarse un castro perteneciente a la Edad de Hierro, siglo III a. C.

MONUMENTOS HISTÓRICOS

Iglesia de San Antonio Abad. Edificio de la primera mitad del siglo XVI. Portada de estilo plateresco, con artesanado mudéjar y un retablo barroco del siglo XVIII en su interior, el cual contiene una talla de San Antón.



FIESTAS

San Pedro (29 de Junio)



Bustares

MUNICIPIO: **BUSTARES.**

HABITANTES: 98.

EXTENSIÓN: 30,7 km².

ALTITUD: 1.296 m.

DISTANCIA A GUADALAJARA: 75 km.



ORIGEN Y COSTUMBRES

El nombre le viene al pueblo por haber sido lugar, en lo antiguo, donde se hicieron muchos "bustares" o ingenios rurales para la fabricación del carbón vegetal quemando ramajes de robles y otras grandes plantas serranas. La arquitectura rural del pueblo es representativa de la zona, a base de grandes caserones de piedra con tejados de pizarra o teja oscura, y establos adyacentes para el ganado vacuno. Desde Bustares se accede al Alto Rey de la Majestad, cuya cima alcanza los 1.800 metros de altura.

MONUMENTOS HISTÓRICOS

Iglesia parroquial dedica a San Lorenzo. Obra del siglo XIII, ejemplo de la arquitectura románica en esta zona. De ella destacan los capiteles de estilizada decoración vegetal. Posee una magnífica cruz procesional de plata, con decoración plateresca, obra de la mitad del siglo XVI.

Ermita ubicada en la cima del Alto Rey, reformada en diversas ocasiones: lo que actualmente puede verse es obra del siglo XVIII de 1785 exactamente, debido a que esta fecha aparece grabada sobre el rebajado arco de la entrada.



FIESTAS

Fiestas Populares (16 y 18 de Agosto)

Romería al Santo Alto Rey de la Majestad de Interés Turístico Provincial (6 de Septiembre)



Campillo de Ranas

MUNICIPIO: **CAMPILLO DE RANAS.**

HABITANTES: 184.

EXTENSIÓN: 91,9 km². ALTITUD: 1.101 m.

PEDANÍAS: Campillejo, El Espinar, Matallana,

Roblelacasa, Robleuengo y La Vereda.

DISTANCIA A GUADALAJARA: 63 km.



ORIGEN Y COSTUMBRES

Campillo de Ranas es una de las localidades más representativas de los denominados "pueblos negros", por el color oscuro de la piedra empleada en la construcción de los edificios y por la estructura de los mismos. El paisaje que rodea a Campillo está compuesto por multitud de vallas construidas con lajas de pizarra que ponen límite a pequeñas praderías de pastos y arboledas. Se tiene solicitada la declaración de Patrimonio de la Humanidad. Este valle está formado geológicamente por una amplia veta de pizarra del Ordoviciense que aflora a superficie, dando al paisaje sus típicas características, y abundante material de construcción a las gentes de estos lugares. Al oeste de Campillo se encuentra el Pico Ocejón (2.048 m), parte de cuya falda oriental pertenece al municipio de Campillo de Ranas.

MONUMENTOS HISTÓRICOS

Iglesia parroquial Santa María Magdalena. Ubicada en el centro del pueblo y dominando éste visualmente. Está reformada conservando su estructura original. La construcción se encuadra dentro de las características de la arquitectura



negra con un sesgo popular y pequeños detalles que la inscriben dentro de la arquitectura "cultura".

FIESTAS

Fiesta Mayor: Virgen de las Angustias
(segundo domingo de Agosto)



Campisábalos

MUNICIPIO: **CAMPISÁBALOS**.

HABITANTES: 71.

EXTENSIÓN: 53,2 km².

ALTITUD: 1.350 m.

DISTANCIA A GUADALAJARA: 115 km.



ORIGEN Y COSTUMBRES

Localidad situada próxima a la sierra Pela, límite de las provincias de Guadalajara y Soria. Lugar caracterizado por un clima muy riguroso durante el invierno. Se trata de un punto importante en la ruta del románico. La zona fue reconquistada por los reyes castellanos, y también fue asiento de población árabe.

MONUMENTOS HISTÓRICOS

Iglesia parroquial de San Bartolomé, obra de arquitectura románica religiosa del siglo XII. Forma un importante conjunto junto a la Capilla de San Galindo, adosada en el muro meridional que muestra un interesante calendario agrícola. Tiene cabecera con ábside de semitambor de sillería con columnas y ventanales. Conserva los canecillos del alero con curiosas figuras. La portada meridional está cobijada por un pórtico con columnas que parecen románicas, lo cual se relaciona con la iglesia de Villacadima obra de la arquitectura religiosa románica, de tipo rural, del siglo XII. Participaron en su construcción diversos artistas de filiación mudéjar. Se conserva su estructura desde su primitiva construcción. Tan



sólo la torre es un añadido posterior, que precisó derribar parte del atrio meridional. El exterior del ábside, semicircular, muestra adosadas cuatro columnas que rematan bajo el alero con capiteles de tipo clásico.

FIESTAS

Santiago (última semana de Julio)

Santa Magdalena (22 de Julio)



Cantalojas

MUNICIPIO: **CANTALOJAS.**

HABITANTES: 144.

EXTENSIÓN: 158,3 km².

ALTITUD: 1.314 m.

PEDANÍAS: Villacadima.

DISTANCIA A GUADALAJARA: 112 km.



ORIGEN Y COSTUMBRES

Cantalojas es un ejemplo típico de pueblo serrano. De esta localidad sorprenden sus anchas calles, sus plazas abiertas, sus casonas de recio sillar, con soportes abovedados, balconajes de hierro y algunos escudos.

En el término de Cantalojas se encuentra el Parque Natural "Hayedo de la Tejera Negra", el más meridional de Europa, debido a los recursos naturales del lugar y que, según los estudiosos, podría haber existido un castro ibero, las ruinas del castillo de Diempures.

MONUMENTOS HISTÓRICOS

Iglesia parroquial. Edificio del siglo XVII. Anteriormente hubo una iglesia románica que fue derribada para construir la actual. Destacan una pila románica y un cuadro representado por Ecce Homo que se conoce como "El Santo Cristo del Perdón"; existe una talla barroca de un Crucificado que llaman "el Cristo de los Afligidos".



FIESTAS

Fiesta con danza y paloteos en los días de San Benito y San Antonio

San Julián (Agosto)

Virgen del Rosario (7 de Octubre)

Feria del Ganado (Octubre)



El Cardoso de la Sierra

MUNICIPIO: EL CARDOSO DE LA SIERRA.

HABITANTES: 75.

EXTENSIÓN: 186 km².

ALTITUD: 1.275 m.

PEDANÍAS: Bocigano, Cavida, Colmenar de la Sierra, Corralero, La Vihuela y Peñalba de la Sierra.

DISTANCIA A GUADALAJARA: 98 km.



ORIGEN Y COSTUMBRES

En el pueblo se encuentran algunos interesantes ejemplos de arquitectura popular, en los que se usa la pizarra, piedra caliza y madera, con galerías de gran amplitud, corrales anejos, etc.

MONUMENTOS HISTÓRICOS

Su iglesia parroquial es un interesante elemento de tipo rural. Sobre el muro de poniente destaca la gran espadaña de remate triangular con vanos, que le confieren su innegable abolengo medieval. Está construida con lajas pizarrosas y revocadas de yeso claro.



FIESTAS

"La Machada de Bocigano"

"La Vaquilla" (11 de Febrero)

Procesión y Ronda de San Roque

(16 de Agosto)



Castejón de Henares

MUNICIPIO: CASTEJÓN DE HENARES.
HABITANTES: 106.
EXTENSIÓN: 15,8 km².
ALTITUD: 960 m.
DISTANCIA A GUADALAJARA: 60 km.



ORIGEN Y COSTUMBRES

Este bello pueblo se halla enclavado en el Valle del Henares, rodeado de cerros y paisajes con abundantes fuentes y cuevas donde antiguamente guardaban el vino que se producía en su término. Estas tierras fueron habitadas en tiempos remotos; se han encontrado restos de cerámica entre las ruinas de lo que fue un viejo castillo que se levantaba en lo alto de un cerro. Puede que se asentara alguna tribu primitiva, siendo poblado más tarde por los árabes. Tras la conquista de la zona en 1085 pasó a poder de Alfonso VI, quedando incluido en la Tierra de Atienza, usando su propio Fuero. Más tarde se le concedió cierta autonomía, permaneciendo como Villa de Rea-lengo.

MONUMENTOS HISTÓRICOS

Iglesia parroquial del siglo XVI, con tres naves de construcción sencilla.

En el poema del Mio Cid en el siglo XI, se cita reiteradamente a este pueblo, en el que existe una casa llamada "Casa del Cid", pues se dice que en ella estuvo hospedado el Cid Campeador.

FIESTAS

Caridades de San Sebastián (21 de Enero)

Fiestas Populares (29 y 30 de Septiembre)



Cendejas de Enmedio

MUNICIPIO: **CENDEJAS DE ENMEDIO.**

HABITANTES: 125.

EXTENSIÓN: 19 km².

ALTITUD: 915 m.

PEDANÍAS: Cendejas del Padrastro.

DISTANCIA A GUADALAJARA: 55 km.



ORIGEN Y COSTUMBRES

Situado en un llano, en medio de otros dos pueblos que llevan su nombre, se asienta el caserío de Cendejas de Enmedio. Perteneció tras la Reconquista de la zona al Común de la Villa y Tierra de Atienza hasta el siglo XV, que entró a formar parte de la Tierra de Jadraque.

A finales del mismo siglo pasó al señorío de los Mendoza por medio de D. Pedro González de Mendoza, incluyendo a Cendejas en el mayorazgo de su hijo Rodrigo como "Condado del Cid" permaneciendo en esta familia hasta mediados del siglo XIX, en la rama del Infantado.

MONUMENTOS HISTÓRICOS

Iglesia parroquial de San Pedro. Obra del siglo XIX, compuesta por sillarejo, revocado, con contrafuertes de sillar, puerta de arco semicircular sobre el muro sur, y alto torre de sencilla estructura a poniente.



FIESTAS

San Antonio el Grande (18 de Septiembre)

Romería Nuestra Señora de Valbuena

(Cendejas del Padrastro, última semana de Mayo)



Cendejas de la Torre

MUNICIPIO: **CENDEJAS DE LA TORRE**.
HABITANTES: 69.
EXTENSIÓN: 14,3 km².
ALTITUD: 971 m.
DISTANCIA A GUADALAJARA: 65 km.



abierta a atrio semi descubierto consistente en un arco de medio punto, escoltado por pilastras estriadas y adosadas, rematadas en capiteles renacentes y friso.

Torre del reloj. Se trata de un vestigio de una antigua torre de vigía, que posteriormente daría nombre al pueblo.



ORIGEN Y COSTUMBRES

En la falda de un cerro de la vega del Henares se encuentra este pueblo en el que hubo asentamientos celtiberos, ya que se han encontrado restos de civilizaciones ibéricas en el lugar llamado "Cerro de Quemada". A comienzos del siglo X llegó a Cendejas Ordoño II con afán de reconquistar la zona que estaba en poder de los árabes. Fue en el siglo XI cuando Alfonso VI reconquista Atienza, quedando Cendejas en esa tierra y más tarde en la de Jadraque, pasando con ella a los Señoríos de los Carrillo, en el siglo XV y a los Mendoza, al igual que todos los lugares de la Tierra de Jadraque, desde el siglo XVI al XIX.

MONUMENTOS HISTÓRICOS

Iglesia parroquial, Asunción de Nuestra Señora. La iglesia fue reedificada en el siglo XVIII. Portada

FIESTAS

San Sebastián (20 de Enero)

Fiesta de la miel

(tercer fin de semana de Agosto)



Cincovillas

MUNICIPIO: CINCOVILLAS.

HABITANTES: 39.

EXTENSIÓN: 15,8 km².

ALTITUD: 1.015 m.

DISTANCIA A GUADALAJARA: 85 km.



ORIGEN Y COSTUMBRES

Lo más destacable en Cincovillas es el conjunto de sus edificaciones, en el que se ven magníficos ejemplares de un tipo de casa con vivienda en planta baja y pequeño desván en la superior, construidas a base de muros de una bellísima mampostería y sillares o sillarejos en jambas de puertas y ventanas. La localidad se caracteriza por formar un homogéneo conjunto con su arquitectura popular.

MONUMENTOS HISTÓRICOS

Iglesia parroquial, edificación románica rural, obra del siglo XII, con gran espadaña triangular de dos vanos para las campanas sobre el muro de poniente, y puerta de ingreso semicircular, con arco baquetonado, añadiendo molduras y bolas.

Ermita de la Soledad. Obra del siglo XVI, ubicada en las afueras del pueblo. Muestra portada con doble arco semicircular y atrio con columnas de piedra.

FIESTAS

Fiestas Patronales de San Vicente y de la Inmaculada Concepción

Fiestas en honor a la Virgen de la Soledad
(tercer domingo de Agosto)



Cogolludo

MUNICIPIO: **COGOLLUDO**.

HABITANTES: 623.

EXTENSIÓN: 96,8 km².



ORIGEN Y COSTUMBRES

En Cogolludo, villa asentada en un "cogollo" o montículo de fuerte pendiente, ilustre por su historia y sus monumentos, nos recibe la plaza contorneada por los típicos soportales castellanos y presidida por el Palacio de los Duques de Medinaceli.

En el enclave denominado La Loma del Lomo, junto a Cogolludo existe un poblado de tipo "fondos de cabaña", en él han aparecido enterramientos y restos que han puesto de manifiesto la peculiaridad de los ritos mortuorios de las tribus que poblaron el lugar desde el 2100 al 1500 a. C.

MONUMENTOS HISTÓRICOS

Palacio de los duques de Medinaceli. Fue levantado en el siglo XV por el primer duque de Medinaceli. Se trata del primer palacio español renacentista, aun cuando conserva vestigios góticos y mudéjares. En su fachada hay que destacar los sillares almohadillados que recuerdan a los palacios florentinos. El interior conserva una gran chimenea gótico-mudéjar que puede admirarse en un reconstruido salón. Del patio de doble arcada se conservan los arcos de la parte baja y el arranque de la escalera de honor. Este patio,



fue prototipo de lo que se dio en llamar "patios toledanos".

Iglesia de Santa María. Obra de la primera mitad del siglo XVI. Ubicada en la parte alta del pueblo, consta de tres naves, posee una magnífica reja gótica en la nave del Evangelio. En el interior se conserva un cuadro atribuido a Ribera representando a Jesús antes de ser crucificado y que se conoce como "el españoletto".

Iglesia de San Pedro. Construida sobre una anterior románica, de la que se conservan dos contrafuertes en el lado norte, se levantó en el siglo

Cogolludo

ALTITUD: 893 m.

PEDANÍAS: Aleas, Beleña de Sorbe, Torrebeleña, Veguillas.

DISTANCIA A GUADALAJARA: 42 km.



XVI. Posee una elegante portada renacentista. Su interior es de tres naves con bóvedas de cañón y cúpula de casquete en el crucero, donde se conservan frescos de Matias Jimeno. En el bajo coro están las laudas sepulcrales de los fundadores de la capilla de la Piedad, fechada en 1545.

FIESTAS

San Antón (17 de Enero)

Santa Águeda Fiesta de Interés Turístico Regional (5 de Febrero)

Fiesta de "Los Chocolateros"
(Miércoles de Ceniza)

Pascuas de la Resurrección

Domingo de Resurrección (El Pelele)

Fiestas Patronales Nuestra Señora de los Remedios (15 de Agosto)

Botarga de Beleña (15 de Agosto)

Romería del Val (tercer domingo de Septiembre)

San Miguel (29 de Septiembre)

San Diego Alcalá (12 de Noviembre)



Condemios de Abajo

MUNICIPIO: CONDEMIOS DE ABAJO.
HABITANTES: 29.
EXTENSIÓN: 12 km².
ALTITUD: 1.315 m.
DISTANCIA A GUADALAJARA: 108 km.



ORIGEN Y COSTUMBRES

Situado entre la sierra de Pela y las estribaciones del macizo de Ayllón, se encuentra este pueblo. En él pueden apreciarse recias construcciones de sillar de granito y modélicos ejemplos de la arquitectura rural de esta zona, con casonas esgrafiadas y leyendas gravadas sobre los dinteles de las puertas. Las pequeñas huertas y el ganado vacuno han sido el medio de subsistencia de sus habitantes.

MONUMENTOS HISTÓRICOS

Iglesia parroquial de sillar granítico.

FIESTAS

Fiestas Populares (8 de Septiembre)
San Antonio (13 de Junio)



Condemios de Arriba

MUNICIPIO: CONDEMIOS DE ARRIBA.
HABITANTES: 181.
EXTENSIÓN: 43,3 km².
ALTITUD: 1.317 m.
PEDANÍAS: Aldeanuela de Atienza.
DISTANCIA A GUADALAJARA: 111 km.



ORIGEN Y COSTUMBRES

Situado en la serranía de Atienza, rodeado de altas sierras repletas de pinares. La historia es común para los dos Condemios de Arriba y de Abajo, pues llevaron el mismo destino. Su aprovechamiento forestal y ganadero fue siempre intenso, y hoy es todavía un importante foco de riqueza en esta comarca serrana tan alejada de los centros urbanos.

MONUMENTOS HISTÓRICOS

Iglesia parroquial, al extremo del pueblo, es un edificio sencillo del siglo XVI, con una talla alusiva al Santísimo Sacramento en su dintel de entrada. En el interior pueden admirarse algunos retablos, de tono popular, con tallas y pinturas, de los siglos XVI al XVIII.

Junto a la iglesia, se encuentran las ruinas de lo que fue un gran palacio, del que solamente queda su fachada de sillar calizo, con gran portalón arquitrabado, lo mismo que sus ventanas y balcones, obra todo ello del siglo XVII o ligeramente posterior.

FIESTAS

San Vicente (22 de Enero)

Fiestas Populares (15 de Agosto)



Congostrina

MUNICIPIO: **CONGOSTRINA.**

HABITANTES: 48.

EXTENSIÓN: 26,4 km².

ALTITUD: 1.018 m.

DISTANCIA A GUADALAJARA: 62 km.



ORIGEN Y COSTUMBRES

En Congostrina existen grupos de edificios, y otros aislados, de arquitectura popular rural pertenecientes al grupo preserrano atencino. La Plaza Mayor, con su gran olma presidiéndola, y el conjunto de sus calles, reúnen un encanto especial, al ser un pueblo todavía poco alterado en sus construcciones de características preserranas muy acentuadas.

MONUMENTOS HISTÓRICOS

Iglesia parroquial, en el extremo occidental del pueblo, muestra una espadaña sobre su muro de poniente, elevada, con remate triangular y tres vanos. Sobre el paramento meridional se abre el atrio porticado, que aunque del siglo XV en sus comienzos, muestra una estructura medieval

muy acusada. Presenta arco central, de entrada, adovelado y semicircular, con el emblema de las llaves cruzadas en la piedra clave.

FIESTAS

Fiestas Patronales (15 de Agosto)



Estriégana

MUNICIPIO: **ESTRIÉGANA.**

HABITANTES: 24.

EXTENSIÓN: 16,3 km².

ALTITUD: 1.106 m.

DISTANCIA A GUADALAJARA: 75 km.



ORIGEN Y COSTUMBRES

Estriégana fue poblada a partir de la reconquista de la comarca en el siglo XII. En esta localidad se pueden apreciar notables ejemplos de arquitectura popular: casas de recio sillar y sillarejo de tonos rojizos, piedra arenisca de la zona, con grandes dinteles y jambas en vanos.

En un lugar denominado "La Torrecilla" existen restos apreciables de un antiguo torreón o torre-vigía medieval en el que podría haber existido un castro ibérico.

MONUMENTOS HISTÓRICOS

Necrópolis celtibérica con restos de los siglos IV al III a. C.

Iglesia parroquial. Arquitectura románica del si-

glo XII, con ábside semicircular en el muro sur. El conjunto de la iglesia se ha modificado con varios detalles en épocas posteriores y es un ejemplo que prueba la riqueza y abundancia del estilo románico en la comarca.

FIESTAS

San Isidro (15 de Mayo)

Dulce Nombre de Jesús (23 de Agosto)



Galve de Sorbe

MUNICIPIO: GALVE DE SORBE.

HABITANTES: 133.

EXTENSIÓN: 48,7 km².

ALTITUD: 1.364 m.

DISTANCIA A GUADALAJARA: 90 km.



ORIGEN Y COSTUMBRES

Este bello pueblo de grandes pinares por donde discurre el río Sorbe, fue en tiempos cabeza de un amplio territorio extendido por la vertiente sur de las serranías del Ocejón: Señorío de Galve de Sorbe. Su nombre proviene del antropónimo de un guerrero árabe.

La plaza es una muestra de las típicas castellanas, con soportales de arco, fuente redonda con sus chorros y ante el Ayuntamiento de soportales, se alza la picota o rollo, del siglo XV.

MONUMENTOS HISTÓRICOS

Castillo que mandó construir el infante don Juan Manuel en el siglo XV, reconstruido después por los Estúñiga y pasando más tarde a la propiedad de los Duques de Alba.

Destaca la bonita torre del homenaje de cuatro

plantas rematadas por matacanes y garitones.

Iglesia parroquial, del siglo XVI, fue edificada en el mismo lugar donde se había derribado un primer templo románico, conservándose algunos capiteles de tema vegetal e iconografía en muros y dinteles de las casas del pueblo, construidas de sillería, con leyendas y signos esculpidos en la piedra.

FIESTAS

Fiestas de San Juan (24 de Junio)

Fiestas y bailes típicos del paloteo con las figuras tradicionales de los danzantes y el zagarrón (Agosto)

Fiestas Patronales de la Virgen del Pinar de Galve declaradas de Interés Turístico Provincial (primer domingo de Octubre)

Gascueña de Bornova

MUNICIPIO: **GASCUEÑA DE BORNOVA.**

HABITANTES: 54.

EXTENSIÓN: 26,6 km².

ALTITUD: 1.238 m.

DISTANCIA A GUADALAJARA: 80 km.



ORIGEN Y COSTUMBRES

En la falda del Alto Rey, sobre un abrupto terreno se encuentra esta localidad. Se trata de un lugar encajonado entre barrancos que van a dar al río Bornova, en los que como consecuencia del deshielo en la época de primavera suelen ocurrir desbordamientos de los arroyos. El conjunto de edificaciones existentes en el municipio son un repertorio de arquitectura popular típico de la serranía atencina.

MONUMENTOS HISTÓRICOS

Iglesia de Nuestra Señora de la Asunción, románico rural, siglo XII, reconstruida.

Restos de la Fundición de La Constante.



FIESTAS

Fiesta Mayor (último fin de semana de Julio)

Octava del Corpus e Inmaculada

Fiestas Patronales (15 de Agosto)

Romería al Santo Alto Rey de la Majestad

(primer sábado de Septiembre)



Hiendelaencina

MUNICIPIO: HIENDELAENCINA.

HABITANTES: 131.

EXTENSIÓN: 19,1 km².

ALTITUD: 1.085 m.

DISTANCIA A GUADALAJARA: 66 km.



ORIGEN Y COSTUMBRES

Lugar que los nativos llaman unánimemente "Las Minas", llamado así por las minas de plata que se concentraban en su término. Durante el siglo XIX llegaron a estar en explotación más de 200 pozos. En esta época el municipio contó con una población de 10.000 habitantes. El abandono de su explotación provocó un vertiginoso descenso de la población. Se trata del pueblo con la mayor bajada relativa de población de toda la provincia. De esta época de esplendor quedan en el pueblo amplias casas y edificios, muchos de ellos abandonados, que hablan de la prosperidad pasada.

MONUMENTOS HISTÓRICOS

Iglesia parroquial, siglo XIX.

Los viajeros curiosos pueden acercarse a alguna de las **minas** próximas al pueblo, por ejemplo la Santa Teresa, de 550 m de profundidad, en el in-

terior de la cual se alcanzaba una temperatura de 47°. Si la curiosidad tecnológica es más profunda se pueden acercar a la fábrica y poblado de "La Constante", a unos 6 km al norte del pueblo. De ellas se extrajeron 280.000 kilos de plata que fueron a parar a la Casa de la Moneda de Madrid.

FIESTAS

Pasión Viviente declarada de Interés Turístico Provincial (Viernes Santo)

Feria de ganado (mes de Junio)


Fiestas de verano (15 de Agosto)

Santa Cecilia (22 de Noviembre)



Hijos

MUNICIPIO: HIJES.
HABITANTES: 22.
EXTENSIÓN: 20,6 km².
ALTITUD: 1.159 m.
DISTANCIA A GUADALAJARA: 55 km.



ORIGEN Y COSTUMBRES

Su aspecto es muy peculiar, todo el caserío está construido por grandes piedras del país, dinteles de roca y revocos de tono rosáceo, con algunas estructuras de madera. En sus calles y plazas encontramos ejemplos propios de la arquitectura rural serrana. Destaca el rincón conocido por "La Plazuela".

Este territorio fue ocupado por el hombre desde tiempos remotos, así lo evidencia la necrópolis ibérica que se excavó en estas tierras, descubriendo más de 300 urnas funerarias, formando calles, estando cada tumba indicada por una estela.

MONUMENTOS HISTÓRICOS

Iglesia parroquial dedicada a la Natividad de la Virgen. Románica, construida entre los siglos XII y XIII. Posee una enorme espadaña orientada a poniente. En su interior alberga un Cristo Yacente y una talla de la Dolorosa del siglo XVII. Posee también una virgen románica de grandes proporciones que llaman "La Morenita" y una talla gótica de Virgen en pie.

FIESTAS

Fiestas Populares (15 y 16 de Agosto)



La Hortezueta de Océn

MUNICIPIO: LA HORTEZUELA DE OCÉN.

HABITANTES: 78.

EXTENSIÓN: 20,2 km².

ALTITUD: 1.103 m.

DISTANCIA A GUADALAJARA: 92 km.



ORIGEN Y COSTUMBRES

En su término municipal abundan los yacimientos arqueológicos, en los que podemos encontrar de la estancia celtibera, restos funerarios y cerámicos que se conservan en el Museo Arqueológico Nacional. De la época romana existen restos de una gran villa residencial donde han aparecido monedas romanas, objetos de uso diario y cerámica sigillata entre otros.

De la villa actual destaca la arquitectura rural autóctona, con rotundas portadas y dinteles tallados, casonas enormes con grandes rejas de hierro forjado y bellas perspectivas de las calles.

MONUMENTOS HISTÓRICOS

Iglesia parroquial. Obra del siglo XV. Posee un retablo de comienzos del siglo XVII procedente de los talleres de retablistas que existían en Sigüenza.

FIESTAS

San Sebastián (20 de Enero)

Virgen de Océn (último domingo de Mayo)



La Huerce

MUNICIPIO: LA HUERCE.

HABITANTES: 48.

EXTENSIÓN: 40,7 km².

ALTITUD: 1.257 m.

PEDANÍAS: Umbralejo y Valdepinillos.

DISTANCIA A GUADALAJARA: 79 km.



ORIGEN Y COSTUMBRES

Sobre una vertiente, en la sierra del Ocejón, se asienta este pequeño pueblo con construcciones típicas de los pueblos negros: sillarejo, galerías de madera y cubiertas de pizarra.

El pueblo-refugio de Umbralejo quedó deshabitado, sin embargo su tipismo y la belleza de su entorno, hizo que fuera comprado por el Estado (ICONA), que lo restauró, utilizándolo como albergue, campamento de niños y campo de trabajo.

MONUMENTOS HISTÓRICOS

Iglesia parroquial. Cuenta con una cruz procesional del siglo XVI.

FIESTAS

Fiestas Populares (9 de Agosto)

Hasta no hace muchos años se hacían unas curiosas danzas en la Octava del Corpus, con bailes de hombres ataviados con sayas blancas y cintas de varios colores.



Huérmece del Cerro

MUNICIPIO: HUÉRMECES DEL CERRO.

HABITANTES: 53.

EXTENSIÓN: 19,8 km².

ALTITUD: 875 m.

DISTANCIA A GUADALAJARA: 60 km.



ORIGEN Y COSTUMBRES

El origen de Huérmece del Cerro es muy antiguo, puesto que en este municipio se han hallado restos de la Edad de Hierro. Se conservan documentos donde figura en la primera mitad del siglo XI entre los lugares conquistados por Fernando I. Este municipio se halla enclavado en el valle del río Salado.

MONUMENTOS HISTÓRICOS

Iglesia parroquial Santa María Magdalena.
Muestra una espadaña de tipo barroco popular.

Varios ejemplos de arquitectura popular de la serranía de Atienza.

Molino del siglo XVI en la ribera del río Salado.

FIESTAS

San Blas (3 de Febrero)

Fiestas Populares (5 de Agosto)



Las Inviernas

MUNICIPIO: **LAS INVIERNAS.**

HABITANTES: 102.

EXTENSIÓN: 33,9 km².

ALTITUD: 982 m.

DISTANCIA A GUADALAJARA: 65 km.



ORIGEN Y COSTUMBRES

Fue poblado en el siglo XII. En antiguos documentos el nombre auténtico de esta villa es Villamayor de las Inviernas. Perteneció a la Tierra y Común de Atierza, siendo puesta en el siglo XVI en señorios particulares como el de D. Francisco Pacheco de Córdoba y Bocanegra.

MONUMENTOS HISTÓRICOS

Iglesia parroquial dedicada a la Concepción de la Virgen. Construida en el siglo XIII y reedificada en el siglo XVI. En su interior existe una pila bautismal románica y una custodia de ostentoso barroquismo.



FIESTAS

Fiestas Populares (21 de Junio)

Caridades de San Acacio (24 de Junio)



Jadraque

MUNICIPIO: JADRAQUE.

HABITANTES: 1.354.

EXTENSIÓN: 39,3 km².

ALTITUD: 832 m.

PEDANÍAS: Castilblanco de Henares.

DISTANCIA A GUADALAJARA: 48 km.



ORIGEN Y COSTUMBRES

Emplazada al pie de unos cerros a la izquierda del río Henares, se asienta esta localidad cargada de historia, cuyos edificios son testigos de ello. Su nombre deriva del árabe "Xaradraq" cuyo significado es "campo verde". Ubicado en la calzada romana de Emérita Augusta (Mérida) a Caesar Augusta (Zaragoza). Según los vestigios encontrados, Jadraque pudo ser un asentamiento romano.

En Jadraque, como ocurre con muchos otros lugares de la zona, hubo asentamientos en épocas primitivas, habiéndose encontrado en el paraje "Los Morales", restos del siglo III al II a. C.

MONUMENTOS HISTÓRICOS

Castillo del Cid: localizado en la estrecha cima de lo que Ortega y Gasset denominó "el cerro más perfecto del mundo". Fue mandado construir por el Cardenal Mendoza en el siglo XV sobre una fortaleza árabe existente. Los Duques de Osuna lo vendieron al pueblo por un precio simbólico de 300 pesetas. En la actualidad está siendo restaurado.



"Saleta de Jovellanos" ubicada en la Casa de los Verdugo, de severa fachada con gran escudo de armas. Allí estuvo hospedado el político y escritor Jovellanos, quien recibió visitas del pintor Goya, que pintó frescos que aún hoy se pueden admirar. La habitación utilizada por Jovellanos se conserva intacta.

Iglesia parroquial San Juan Bautista del siglo XVII, de portada manierista. En su interior hay que destacar un óleo de Zurbarán "Cristo recogiendo

Jadraque



sus vestiduras después de la flagelación", pintado en 1661. Esta iglesia también alberga una talla del Cristo de los Milagros, atribuida a Pedro de Mena.



FIESTAS

Luminarias de San Antón (16 de Enero)

San Sebastián (19 de Enero)

Fiesta de Santa Águeda (4 y 5 de Febrero)

Feria Agroindustrial de Jadraque

(segunda semana de Junio)

Cena de San Juan (23 de Junio)

Fiestas Patronales (del 13 al 18 de Septiembre)

Fiesta de las Migas

(segundo domingo de Diciembre)



Jirueque

MUNICIPIO: JIRUEQUE.
HABITANTES: 84.
EXTENSIÓN: 10,6 km².
ALTITUD: 846 m.
DISTANCIA A GUADALAJARA: 52 km.



ORIGEN Y COSTUMBRES

Ubicado en el valle que forma el arroyo de Torremocha, se asienta este pueblo, con sus casas extendidas sobre la ladera, conservándose algunas muy interesantes en cuanto a su construcción, típica de la arquitectura popular.

Los alrededores estuvieron poblados desde muy remotas épocas, pues se ha encontrado un castro celtibérico de la Edad del Hierro en el lugar del Llano Castellano.

MONUMENTOS HISTÓRICOS

Iglesia parroquial del siglo XVI dedicada a la Concepción de la Virgen. Su interior conserva el sepulcro del llamado "El Dorado de Jirueque",

sacerdote fundador de una capilla y memoria en esta iglesia de la que fue párroco, cuyo panteón es de alabastro de Cogolludo.

FIESTAS

Fiestas Populares

(13 de Junio - 24 y 25 de Agosto)



Majaelrayo

MUNICIPIO: **MAJAE LRAYO.**

HABITANTES: 72.

EXTENSIÓN: 55,2 km².

ALTITUD: 1182 m.

DISTANCIA A GUADALAJARA: 66 km.



ORIGEN Y COSTUMBRES

Este pueblo en sus inicios fue un enclave ganadero debido a sus buenos pastos, siendo elocuente su nombre primitivo "Majadas viejas". En el siglo XVII le cambiaron el nombre y el sitio de emplazamiento "Majada del Rayo o Maja el Rayo".

Interesante conjunto urbano y espléndidos ejemplos de casas, corrales, patios que forman su rico patrimonio de arquitectura popular incluida en la denominada "arquitectura negra".

Es lugar de parada y reposo de los montañeros que acuden a emprender la aventura del ascenso al mítico Ocejón.

MONUMENTOS HISTÓRICOS

Iglesia parroquial San Juan Bautista. Construida en pizarra.



FIESTAS

El Santo Niño declarada de Interés Turístico Regional (primer domingo de Septiembre)

San Juan (24 de Junio)



Mandayona

MUNICIPIO: **MANDAYONA.**

HABITANTES: 405.

EXTENSIÓN: 32,7 km².

ALTITUD: 862 m.

PEDANÍAS: Aragosa.

DISTANCIA A GUADALAJARA: 50 km.



ORIGEN Y COSTUMBRES

En la vega del río Dulce, en un valle profundo, se encuentra enclavado el pueblo de Mandayona, cruce de caminos en la antigüedad, por donde transcurría la vía romana que unía a Mérida con Zaragoza. Su importancia estratégica ha quedado siempre confirmada a lo largo de la historia.

MONUMENTOS HISTÓRICOS

'Colegio Nacional "Muñoz Grande", edificio experimental para un nuevo modelo de enseñanza, exhibido incluso en París bajo los auspicios de la UNESCO.

Edificio de la fábrica de harinas, interesante ejemplo de la arquitectura fabril y de "revival" del siglo XIX.

FIESTAS

Virgen de la Paz Patrona (8 de Septiembre)

San Roque, Aragosa (16 de Agosto)



Matillas

MUNICIPIO: **MATILLAS.**

HABITANTES: 171.

EXTENSIÓN: 10 km².

ALTITUD: 818 m.

DISTANCIA A GUADALAJARA: 58 km.



ORIGEN Y COSTUMBRES

El asentamiento de este enclave es muy antiguo; en los alrededores del pueblo se han encontrado restos de villas romanas.

A partir de finales del siglo XIX creció un nuevo y próspero barrio en torno a la estación del ferrocarril y a la fábrica de cementos existente, dándole vitalidad al pueblo y a su entorno.

Destacable conjunto el de su Plaza Mayor, en el que se encuentra la iglesia de la Inmaculada Concepción y el Ayuntamiento, todo ello construido en el año 1962 con funcional arquitectura propia de aquella etapa.

MONUMENTOS HISTÓRICOS

Iglesia parroquial de Nuestra Señora de la Blanca, de origen romano con reformas posteriores.

Restos del antiguo pueblo de Matillas.

FIESTAS

Fiestas de la Inmaculada Concepción

(8 de Diciembre)

San Juan Bautista (24 de Junio)



Medranda

MUNICIPIO: **MEDRANDA.**

HABITANTES: 109.

EXTENSIÓN: 11,3 km².

ALTITUD: 809 m.

DISTANCIA A GUADALAJARA: 54 km.



ORIGEN Y COSTUMBRES

Ubicado en la vega del río Cañamares, se encuentra este pequeño pueblo. Los orígenes de este asentamiento son muy antiguos. En el denominado cerro de "El Picarón" se han encontrado cerámicas y algún sarcófago puesto que allí existió un poblado celtibero, ya que Medranda era límite entre los arévacos y los belli.

MONUMENTOS HISTÓRICOS

Iglesia parroquial de Santa María. Obra del siglo XVI. Posee un interesante retablo del siglo XVII, con adornos barrocos. La pintura central que adorna el retablo con la escena del Calvario recuerda a la escuela del Greco.



FIESTAS

Fiestas de San Juan (24 de Junio)



Membrillera

MUNICIPIO: MEMBRILLERA.

HABITANTES: 136.

EXTENSIÓN: 39,6 km².

ALTITUD: 834 m.

DISTANCIA A GUADALAJARA: 51 km.



ORIGEN Y COSTUMBRES

Desde el siglo XI consta la existencia de población en el entorno de Membrillera, aunque en principio fueron pequeños lugares, San Pedro de Castillo, Condemios de Bornova, los que dieron fundación al más importante enclave de Membrillera, que surgió en el siglo XIII.

En el pueblo pueden admirarse ejemplos de arquitectura popular de la zona, por ser transición entre la campiña y la sierra.

MONUMENTOS HISTÓRICOS

Iglesia parroquial Nuestra Señora de la Blanca, construida entre los siglos XVIII y XIX, costeada por el pueblo.

"Casilla de los moros". Torre defensiva que data del siglo X.

"Ermita de la Soledad", data del año 1571.

FIESTAS

Santa Águeda (5 de Febrero)

Carnavales

Nuestra Señora de la Blanca (5 de Agosto)

San Agustín (28 de Agosto)

La Carrera del Cabro

(último domingo de Octubre)



Miedes de Atienza

MUNICIPIO: MIEDES DE ATIENZA.

HABITANTES: 103.

EXTENSIÓN: 43,4 km².

ALTITUD: 1.154 m.

DISTANCIA A GUADALAJARA: 100 km.



ORIGEN Y COSTUMBRES

Se conoce la existencia de Miedes de Atienza desde la época árabe. El "Cantar del Mio Cid" lo nombra y dice cómo Rodrigo Díaz de Vivar pasó a Castilla la baja por el angosto camino de Miedes. Se trata de una de las más importantes villas de las Tierras de Atienza. Posee una señorial Plaza Mayor en la que existen varios escudos y blasones.

MONUMENTOS HISTÓRICOS

Iglesia parroquial que presenta restos de construcción románica, siendo lo demás del siglo XVIII. De esta época es la talla existente del llamado "Cristo del Miserere".



FIESTAS

Virgen del Puente (primer domingo de Mayo)

Fiestas Patronales San Antonio (13 de Junio)



La Mierla

MUNICIPIO: **LA MIERLA.**

HABITANTES: 27.

EXTENSIÓN: 20,4 km².

ALTITUD: 956 m.

DISTANCIA A GUADALAJARA: 34 km.



ORIGEN Y COSTUMBRES

En la estribación sur de la sierra del Ocejón se asienta esta pequeña localidad. Fue creada a partir de la reconquista del terreno de Atienza. Su población ha sido siempre muy escasa. Se dice que este lugar fue destruido por la peste, quedando deshabitado en algunos periodos de la Edad Media.

La arquitectura popular está representada por casas interesantes. El Ayuntamiento es obra de sillarejo con detalles de adornos esgrafiados. En la Plaza Mayor destaca la Picota o Rollo, símbolo del villazgo.

MONUMENTOS HISTÓRICOS

Iglesia parroquial dedicada a **Nuestra Señora de los Ángeles**. Del siglo XVI, actualmente se encuentra en ruinas.



FIESTAS

"El Niño Jesús" (tercer domingo de Enero)

Romería de San Isidro (15 de Mayo)

Fiestas Patronales (15, 16 y 17 de Agosto)

Virgen de la Soledad, San Roque y San Roquillo.
(del 15 al 17 de Agosto)



La Miñosa

MUNICIPIO: **LA MIÑOSA.**

HABITANTES: 57.

EXTENSIÓN: 44,3 km².

ALTITUD: 1.027 m.

PEDANÍAS: Cañamares, Naharros, Tordelloso.

DISTANCIA A GUADALAJARA: 86 km.



ORIGEN Y COSTUMBRES

Ubicado en un recóndito lugar de la sierra, próximo al valle del río Cañamares se encuentra este pequeño enclave. Sus edificaciones son de piedra de color gris oscuro plomizo y los tejados de lajas de pizarra, por lo que se trata de un verdadero museo de arquitectura popular.



MONUMENTOS HISTÓRICOS

Cañamares. Puente románico sobre el río Cañamares.

Iglesia parroquial de San Pedro, de estilo románico rural.

FIESTAS

San Antonio (13 de Junio)



Mirabueno

MUNICIPIO: MIRABUENO.

HABITANTES: 111.

EXTENSIÓN: 19,4 km².

ALTITUD: 1.064 m.

DISTANCIA A GUADALAJARA: 52 km.



ORIGEN Y COSTUMBRES

Esta localidad debe su nombre a las maravillosas vistas que desde él se pueden divisar, en dirección a los valles de los ríos Dulce y Henares, panorama que se extiende también a las serranías de Atienza, al Ocejón y Somosierra.

MONUMENTOS HISTÓRICOS

Iglesia parroquial. De estilo renacentista rural, influido por la escuela seguntina de cantería del siglo XVI. La puerta de entrada se abre al sur y posee marcadas líneas renacentistas. En el exterior de la iglesia existe una barbacana con grandes bolones y el jarrón de azucenas del Cabildo seguntino con la fecha de 1701 inscrita.



FIESTAS

Romería de la Virgen de Mirabueno (Mayo)



Monasterio

MUNICIPIO: **MONASTERIO.**

HABITANTES: 24.

EXTENSIÓN: 21,2 km².

ALTITUD: 928 m.

PEDANÍAS: Fraguas.

DISTANCIA A GUADALAJARA: 37 km.



ORIGEN Y COSTUMBRES

Ubicado en el valle del río Aliendre, se asienta esta pequeña localidad con casas de piedra sobre la peña que surge del terreno, ofreciendo un interesante conjunto arquitectónico. Pese a su nombre no se tiene constancia de la existencia de ningún monasterio en este enclave.

MONUMENTOS HISTÓRICOS

Iglesia parroquial del siglo XVII.



FIESTAS

Fiestas Patronales (12 y 13 de Septiembre)



Navas de Jadraque

MUNICIPIO: NAVAS DE JADRAQUE.
HABITANTES: 33.
EXTENSIÓN: 9 km².
ALTITUD: 1.167 m.
DISTANCIA A GUADALAJARA: 80 km.



ORIGEN Y COSTUMBRES

Ubicado en la llanura del Alto Rey, se encuentra este pequeño pueblo caracterizado por tener viviendas típicas de los pueblos negros.

FIESTAS

Asunción de la Virgen (15 de Agosto)

San Roque (16 de Agosto)



Negredo

MUNICIPIO: **NEGREDO.**

HABITANTES: 20.

EXTENSIÓN: 18,2 km².

ALTITUD: 988 m.

DISTANCIA A GUADALAJARA: 60 km.



ORIGEN Y COSTUMBRES

Situado en el paso del denominado "antiguo camino salinero", en un terreno áspero y frío con bosques de robles y encinas. Los habitantes de esta localidad han vivido a lo largo de la historia del cultivo del cereal, la ganadería y el pastoreo.

MONUMENTOS HISTÓRICOS

Iglesia parroquial dedicada a Santa María Magdalena: Ejemplar románico, con sillar y sillarejo, la cual, se renovó en el siglo XVI. De ella destacan los dos portones del atrio.

"Fuente Santa" renovada en 1931 y situada debajo de la ermita de la Soledad.

FIESTAS

San Benito (11 de Julio)



La Olmeda de Jadraque

MUNICIPIO: LA OLMEDA DE JADRAQUE.

HABITANTES: 23.

EXTENSIÓN: 11,7 km².

ALTITUD: 983 m.

DISTANCIA A GUADALAJARA: 88 km.



ORIGEN Y COSTUMBRES

La localidad cuenta con bellos ejemplos de vivienda rural, con las características que la comarca seguntina muestra en este aspecto. Muchas de estas construcciones datan de mediados del siglo XIX.

MONUMENTOS HISTÓRICOS

Salinas de la Olmeda de Jadraque. Paisaje cuadrículado de canales y albercas meticulosamente empedrados, para la explotación de sal. Las salinas han sido declaradas Bien de Interés Cultural.



FIESTAS

Fiestas Patronales (21 de Septiembre)



El Ordial

MUNICIPIO: EL ORDIAL.

HABITANTES: 48.

EXTENSIÓN: 32 km².

ALTITUD: 1.235 m.

PEDANÍAS: La Nava de Jadraque.

DISTANCIA A GUADALAJARA: 70 km.



ORIGEN Y COSTUMBRES

Situado en llano al pie del Alto Rey, sin apenas caminos que lo comuniquen, oculto entre sabinas y carrascas. Su caserío es de recia piedra, con grandes casas de este material y puertas cubiertas de enormes dinteles, algunos tallados.

FIESTAS

San Sebastián (25 y 26 de Agosto)

Romería al Santo Alto Rey de la Majestad
(primer sábado de Septiembre)

MONUMENTOS HISTÓRICOS

En el interior de su iglesia parroquial se conserva una **pila bautismal románica**.



Paredes de Sigüenza

MUNICIPIO: PAREDES DE SIGÜENZA.

HABITANTES: 43.

EXTENSIÓN: 33 km².

ALTITUD: 1.002 m.

PEDANÍAS: Rienda.

DISTANCIA A GUADALAJARA: 88 km.



ORIGEN Y COSTUMBRES

El origen de Paredes de Sigüenza es muy antiguo, cerca del pueblo quedan restos de una importante calzada romana. En siglos pasados fue importante por su situación entre caminos de mucho tránsito, lo que le dio crecimiento y vida. Próximo a esta localidad, en los montes que separan las provincias de Guadalajara y Soria se encuentra el nacimiento del río Salado.

MONUMENTOS HISTÓRICOS

Iglesia parroquial. Conserva de su primitiva construcción únicamente la portada, que data del siglo XII. En el siglo XVI fue reformada y se ampliaron todas sus estructuras, lo que le confiere un canon de proporciones más elevado de lo que es habitual.



FIESTAS

San Julián Patrón (27 de Agosto)

Virgen del Sagrario (20 de Mayo)



Pinilla de Jadraque

MUNICIPIO: PINILLA DE JADRAQUE.

HABITANTES: 83.

EXTENSIÓN: 13,1 km².

ALTITUD: 842 m.

DISTANCIA A GUADALAJARA: 59 km.



ORIGEN Y COSTUMBRES

En un valle dominado por altos cerros, se ubica este pequeño pueblo de fértiles y bien cuidadas huertas con los llanos en su término para cultivar cereal. Hasta el siglo XX se llamó Pinilla de las Monjas.

En el siglo XII se erigió el monasterio de religiosas cistercienses de San Salvador de Pinilla, que se edificó en un lugar del pueblo llamado antiguamente Sothiel de Hacha o Haza. Este monasterio estuvo bajo la Orden de Calatrava, cuyas monjas se encargaban de atender a las jóvenes y niñas de la comarca. De él sólo se encuentran las ruinas.

MONUMENTOS HISTÓRICOS

Iglesia parroquial de la Asunción. Obra de estilo románico rural, declarada Monumento Histórico Artístico de categoría Nacional en 1965.

FIESTAS

Santa Águeda

(trasladada al mes de Septiembre)

Fiestas Patronales



Prádena de Atienza

MUNICIPIO: PRÁDENA DE ATIENZA.
HABITANTES: 50.
EXTENSIÓN: 28,8 km².
ALTITUD: 1.144 m.
DISTANCIA A GUADALAJARA: 75 km.



ORIGEN Y COSTUMBRES

A la orilla del arroyo Pelagalinas, en la ladera este del Alto Rey se encuentra este enclave serrano que conserva su arquitectura negra y sus caracteres etnológicos en su más pura esencia, debido al aislamiento en que siempre se ha encontrado, puesto que no hubo carretera hasta el año 1965 que hicieron una los propios vecinos.

MONUMENTOS HISTÓRICOS

Iglesia parroquial de estilo románico rural, construida en pizarra y gneis.

Ejemplos de arquitectura popular serrana atencina.

FIESTAS

Fiestas Populares (1 de Agosto)

Romería al Santo Alto Rey de la Majestad
(primer sábado de Septiembre)



Puebla de Valles

MUNICIPIO: PUEBLA DE VALLES.

HABITANTES: 84.

EXTENSIÓN: 26,7 km².

ALTITUD: 875 m.

DISTANCIA A GUADALAJARA: 43 km.



ORIGEN Y COSTUMBRES

Este bello enclave serrano se halla ubicado en una "olla", próximo al río Jarama. Perteneció desde la reconquista en el siglo XI al Común de la Villa y Tierra de Uceda. En el siglo XVI Felipe II le concedió el título de Villa independiente con jurisdicción propia.

MONUMENTOS HISTÓRICOS

Iglesia parroquial: obra del siglo XVIII, que dicen mandó construir el Virrey de Filipinas. En su interior hubo en otros tiempos valiosas obras de arte.



FIESTAS

Fiestas Populares (8 de Agosto)



Rebollosa de Jadraque

MUNICIPIO: **REBOLLOSA DE JADRAQUE.**

HABITANTES: 32.

EXTENSIÓN: 7,5 km².

ALTITUD: 1.022 m.

DISTANCIA A GUADALAJARA: 72 km.



ORIGEN Y COSTUMBRES

Su nombre procede de la abundancia de rebollares o bosquecillos de jóvenes árboles en su término. Ubicado al pie de la sierra de La Bodera, sus casas y construcciones son ejemplos de la arquitectura popular rural correspondiente al grupo de la presierra de Atienza.

MONUMENTOS HISTÓRICOS

Iglesia parroquial de San Pedro, de reminiscencias románicas en la que se conserva en su interior un arco del triunfo que separa la nave del presbiterio. Posee un retablo de carácter churrigüesco.



Ermita de Nuestra Señora de las Angustias.

FIESTAS

Domingo del Niño

(domingo siguiente al día de Reyes)

San Roque "Sopeta" (16 de Agosto)



Retiendas

MUNICIPIO: **RETIENDAS.**

HABITANTES: 50.

EXTENSIÓN: 21 km².

ALTITUD: 895 m.

DISTANCIA A GUADALAJARA: 46 km.



ORIGEN Y COSTUMBRES

Construido sobre terreno escabroso, el término es bañado por el río Jarama. Retiendas es "río tiendas", aludiendo al río que pasa por la localidad, como se desprende de datos documentales.

MONUMENTOS HISTÓRICOS

Monasterio de Bonaval. Su cronología y estilo corresponden a la transición románico-gótica. Fue fundado por el rey Alfonso VIII de Castilla, en 1164, para los monjes cistercienses. De sus tres naves solo queda cubierta la de la epistola. En su fachada existe un reloj de sol que marca el paso del tiempo por el monasterio, vacío en los últimos 160 años. Quedan importantes vestigios que recuerdan el arte de los canteros del siglo XIII.

Iglesia parroquial. En la que se conserva la talla gótica del siglo XV, de la venerada imagen de la Virgen de la Paloma tallada en alabastro, procedente del monasterio de Bonaval.



FIESTAS

Virgen de la Candelaria

(primer domingo de Febrero)



Riofrío del Llano

MUNICIPIO: RIOFRÍO DEL LLANO.
HABITANTES: 57
EXTENSIÓN: 42,4 km².
ALTITUD: 1.018 m.
PEDANÍAS: Cardeñosa y Santamera
DISTANCIA A GUADALAJARA: 75 km.



ORIGEN Y COSTUMBRES

Existen documentos que mencionan la existencia de esta localidad en el siglo XIII. Es curiosa su Plaza Mayor, con fuente central. En el pueblo se encuentran interesantes ejemplos de arquitectura popular rural, con grandes casas de piedra de sillarejo.

En el entorno de Riofrío existen bellos paisajes de media montaña donde abunda la caza de jabalíes y zorros.

En el "Alto de la Muela" existe un antiguo castro celtibérico de la Edad de Hierro.

MONUMENTOS HISTÓRICOS

Virgen del Llano: Fechable del siglo XV. Realizada en alabastro policromado y con afiligranada diadema.

Iglesia Santa María Magdalena. Ubicada en la localidad de Santamera. Data del XVI. En su in-

terior existe un altar dedicado a San Roque, del siglo XVII y una cruz procesional de plata repujada del siglo XVI.

Salinas de Gamellón: situadas en el camino de acceso a Santamera, construcciones y estructuras propias utilizadas por los habitantes, constituyendo su modo de vida junto con el pastoreo y la huerta.

FIESTAS

Virgen del Llano (8 de Septiembre)



Robledo de Corpes

MUNICIPIO: **ROBLEDO DE CORPES.**
HABITANTES: 108.
EXTENSIÓN: 41,8 km².
ALTITUD: 1.145 m.
DISTANCIA A GUADALAJARA: 67 km.



ORIGEN Y COSTUMBRES

Enclavado entre cerros se encuentra esta localidad, una de las más representativas de la arquitectura popular rural de la serranía de Atienza. Sus casas, calles y plazas se caracterizan por los materiales empleados: pizarra de gneis, pizarra en lajas anchas y madera de roble, encina y sabelina.

Se menciona en el "Cantar del Mio Cid" que en esta localidad se desarrolló la "Afrenta de Corpes", cuando las hijas del Cid Campeador fueron agraviadas y azotadas por los Infantes de Carrión.

MONUMENTOS HISTÓRICOS

Iglesia parroquial, de origen románico, construida de pizarra.

El pueblo es un ejemplo de arquitectura popular de la serranía de Atienza.

FIESTAS

Fiestas Patronales (primera semana de Agosto)
Subasta del Ramo (5 de Octubre)



Romanillos de Atienza

MUNICIPIO: ROMANILLOS DE ATIENZA.

HABITANTES: 55.

EXTENSIÓN: 23,6 km².

ALTITUD: 1.106 m.

DISTANCIA A GUADALAJARA: 104 km.



ORIGEN Y COSTUMBRES

El nombre nos indica que los habitantes de esta localidad eran hispanorromanos, frente a las localidades próximas que serían de origen visigodo. Se encuentra ubicado en un valle al pie de la sierra Pela, que separa la provincia de Guadalajara de la de Soria. Por este lugar transcurría la antigua calzada romana Segontia-Termancia.

MONUMENTOS HISTÓRICOS

Iglesia parroquial. Representativa del románico rural. Posee una magnífica espadaña románica obra del siglo XI y en su interior, en el altar mayor, encontramos un altar barroco dedicado a San Andrés del siglo XVIII. Existen otros altares barrocos con interesantes tallas. Una gran pila bautismal medieval completa el conjunto.



FIESTAS

Fiestas Patronales (1 de Diciembre)



San Andrés del Congosto

MUNICIPIO: **SAN ANDRÉS DEL CONGOSTO.**

HABITANTES: 79.

EXTENSIÓN: 15,3 km².

ALTITUD: 858 m.

DISTANCIA A GUADALAJARA: 58 km.



ORIGEN Y COSTUMBRES

San Andrés toma el elemento del Congosto por estar situado en la entrada de un grande y peñasco desfiladero o congosto. Esta localidad se extiende a la salida de un cañón formado por el río Bornova, conociéndose desde hace siglos con el nombre de "El Congosto de San Andrés".

MONUMENTOS HISTÓRICOS

"La cueva del murciélago" grandes cuevas comunicadas entre si en la que aparecieron interesantes yacimientos de la cultura paleolítica y neolítica.

Iglesia parroquial de San Andrés.

Talla románica de Nuestra Señora de la Sopena.

Ruinas del Castillo.



FIESTAS

La Virgen de la Sopena (22 de Mayo)

Fiestas Patronales San Roque (16 de Agosto)



Santiuste

MUNICIPIO: **SANTIUSTE.**

HABITANTES: 24.

EXTENSIÓN: 10,2 km².

ALTITUD: 917 m.

DISTANCIA A GUADALAJARA: 74 km.



ORIGEN Y COSTUMBRES

Pequeño lugar oculto en un breve y encantador vallejo. Se trata de un ejemplo de la arquitectura popular de los pequeños núcleos rurales. Existe un castro de la Edad de Hierro, que estuvo ocupado por celtíberos, en un lugar denominado "el Castillejo".



MONUMENTOS HISTÓRICOS

Iglesia parroquial de San Salvador, con estructura románica, cuyo interior alberga un retablo del siglo XVII.



Saúca

MUNICIPIO: SAÚCA.

HABITANTES: 70.

EXTENSIÓN: 48,6 km².

ALTITUD: 1.099 m.

PEDANÍAS: Jodra del Pinar.

DISTANCIA A GUADALAJARA: 71 km.



ORIGEN Y COSTUMBRES

En las orillas de la autovía que conduce de Madrid a Barcelona, en un vallejo que se forma desde las alturas de la pedregosa y árida Meseta del Ducado, se encuentra este pequeño pueblo.

MONUMENTOS HISTÓRICOS

Iglesia parroquial. Obra representativa del románico rural, cuyo exterior se muestra tal y como fue creado en el siglo XII. Debemos destacar su atrio porticado y la magnífica colección de capi-

teles que forman su galería. En el conjunto predomina la decoración vegetal tomada de modelos mozárabes o, incluso, más antiguos de manera que enraiza el arte románico con una perdida o errante vía clásica.

FIESTAS

Virgen del Rosario (7 de Octubre)



Semillas

MUNICIPIO: SEMILLAS.

HABITANTES: 50.

EXTENSIÓN: 50,1 km².

ALTITUD: 1.195 m.

PEDANÍAS: Las Cabezadas, Robredarcas.

DISTANCIA A GUADALAJARA: 70 km.



ORIGEN Y COSTUMBRES

Al pie de las primeras estribaciones de las serranías pizarrosas del Ocejón se encuentra esta localidad, caracterizada por edificios populares de conservada factura tradicional, con piedra de sillar y cubiertas de pizarra.

En su término existen bellos parajes de montaña, con abundantes arroyos y picachos desde los que se domina extenso panorama: "El Cavelero" y "El Coracho".

MONUMENTOS HISTÓRICOS

Arquitectura popular rural a base de piedra de sillar y pizarra.



FIESTAS

Fiestas Populares San Roque (16 de Agosto)



Sienes

MUNICIPIO: SIENES.

HABITANTES: 75.

EXTENSIÓN: 29,2 km².

ALTITUD: 1.033 m.

PEDANÍAS: Tobes y Torrecilla del Ducado.

DISTANCIA A GUADALAJARA: 96 km.



ORIGEN Y COSTUMBRES

En un paisaje agreste y cubierto de encinares y yermos campos con pastos en las laderas, se encuentra ubicada esta localidad. Sus orígenes se remontan al siglo XII. Posee un pintoresco aspecto puesto que encontramos arquitectura popular rural de la sierra atencina.

MONUMENTOS HISTÓRICOS

Iglesia parroquial, destaca de la época románica su maciza espadaña o campanario, con remates triangulares y vanos para dos campanas y un campanil, coronándose el conjunto de una cruz tallada en piedra. El resto del templo sufrió reformas posteriores, y en su interior alberga notables piezas de escultura y pintura en la importante colección de retablos.

El **archivo parroquial**, compuesto por más de 60 volúmenes, se encuentra bien conservado y comienza en 1499.

FIESTAS

San Blas (3 de Febrero)

San Gregorio (9 de Mayo)

San Isidro (15 de Mayo)

Santa Eulalia (último fin de semana de Agosto)

Día de la Villa (17 de Septiembre)



Sigüenza

MUNICIPIO: **SIGÜENZA.**

HABITANTES: 4.806.

EXTENSIÓN: 387,3 km².

ALTITUD: 988 m.



ORIGEN Y COSTUMBRES

Los antecedentes históricos más remotos la sitúan en el cerro de Villavieja o Mirón, donde se asentaron los celtiberos. Segontia era una de las ciudades más fuertes e importantes de los celtiberos. El nombre de Segontia que usó desde entonces significa "la que domina el valle".

Los romanos prefirieron la Vega del Henares y buscaron un punto estratégico en un cruce de la calzada Emérita Augusta que atravesaba estas tierras enlazando Mérida con Zaragoza.

Los visigodos levantaron su ciudadela en el siglo V sobre los restos de las ruinas romanas, en el 712 serán los musulmanes los que construyan en este mismo lugar su alcazaba, aquí vivieron hasta el siglo XI.

En el año 1124 el obispo guerrero D. Bernardo de Agén la reconquistó a los árabes.

MONUMENTOS HISTÓRICOS

Castillo. Debido a su especial ubicación defensiva, acogió la ciudad romana, la ciudadela visigoda y la alcazaba musulmana. La fortaleza de los obispos medievales que se construyó con la finalidad de servir de palacio-fortaleza y de residencia de los obispos que fueron señores de la ciudad durante siete siglos, desde 1976, fue rehabilitado como **Parador Nacional de Turismo.**

Catedral. El inicio de su construcción data del siglo XII, promovida por el primer obispo seguntino D. Bernardo de Agén y cuyos sucesores continuaron su obra. La prolongación en el tiempo de su construcción hace que se den varios estilos arquitectónicos.

En su interior destaca, además del **Altar Mayor** y su **Coro**, la **Sacristía de las Cabezas**, única en España, joya del renacimiento y obra de Alonso de Covarrubias y el maestro seguntino Martín de Vandoma.

En la **Capilla de Santa Catalina** descansan los restos del **Doncel D. Martín Vázquez de Arce** bajo una estatua de alabastro, en posición semiyacente y en actitud de lector con un libro entre sus manos.

Necrópolis. Situada bajo el costado sur de la Catedral contiene 24 tumbas antropomórficas de los siglos XI a XIV, restos de la Atarjea o colector del siglo XVI que fueron construidas para solucionar problemas de humedades y los cimientos de una torre que nunca se llegó a construir.



Sigüenza

PEDANIAS: Alboreca, Alcuneza, El Atance, Barbatona, La Barbolla, Bujalcayado, Bujarrabal, La Cabrera, Carabias, Cercadillo, Cirueches, Cubillas del Pinar, Guijosa, Horna, Imón, Matas, Mojares,



Museo Diocesano de Arte Antiguo. Ubicado frente a la catedral, es uno de los palacios más importantes de la ciudad, de carácter neoclásico. Reúne aproximadamente 300 piezas de arte sacro e historia, pertenecientes a la diócesis de Sigüenza-Guadalajara, procedente de pequeñas iglesias de la provincia, donde era difícil asegurar su custodia y adecuada conservación. La joya del Museo es, sin duda, una "Inmaculada niña" de Zurbarán. También conserva obras de Salzlilo y Luis de Morales. La muestra se completa con marfiles, orfebrería y una colección arqueológica.

Iglesia de Santiago. Construida en el siglo XII, formaba conjunto con el monasterio de las Clarisas. Durante la Guerra Civil tuvieron que abandonarlo ya que fue destruido. Actualmente



se conserva la portada y su interior está en rehabilitación.

Iglesia de San Vicente, junto a la catedral y a la iglesia de Santiago forma el triángulo románico de Sigüenza. Está situada en el corazón de la ciudad medieval, en la Travesaía Alta. Al ser conquistada la ciudad un 22 de Enero de 1124, festividad de San Vicente Mártir, se decidió convertir al santo en patrón y erigir una parroquia bajo su advocación. Da a la calle sólo su portada románica, con arquivoltas ricamente decoradas, coronadas, años más tarde, con una pequeña escultura de virgen gótica. Presidiendo el altar destaca una espléndida talla policromada de un Cristo protogótico del siglo XIII.

La Casa del Doncel, edificio gótico con elementos mudéjares en su interior. Fue la casa natal de



Sigüenza

la familia Vázquez de Arce. En el piso superior se encuentra situado el Archivo Histórico Municipal.

Plaza Mayor, bella plaza castellana, de estructura rectangular, a uno de sus lados se levantó una galería porticada para guarecerse los días de lluvia, que llega hasta la Puerta del Toril. Sobre la galería se edificaron casas para el Cabildo que se adornan con escudos. Al otro lado tenemos una serie de casas para nobles: la casa del Mirador y la casa de la Contaduría erigida por el Cardenal Mendoza a fines del siglo XV. Por el norte la plaza limita con la catedral, donde se abrió la denominada puerta del mercado. Por el sur se eleva el Palacio de los Deanes, con doble hilera de arcos y galería, convertido en sede actual del Ayuntamiento.

Ermita del Humilladero, ejemplo de los pequeños templos ubicados a la entrada de las poblaciones durante los siglos XV y XVI para descanso y evasión de los viajeros y caminantes. El lugar elegido para su construcción en 1568 es un punto estratégico por presidir un cruce de caminos. En la actualidad la Ermita del Humilladero se ha

Moratilla de Henares, Olmedillas, Palazuelos, Pelegrina, Pozancos, Querencia, Riba de Santiuste, Riosalido, Torrevaldealmeidas, Ures, Valdealmeidas, Villacorza.

DISTANCIA A GUADALAJARA: 83 km.

convertido en centro de información turística. Se puede apreciar su bóveda de crucería y los nichos donde estuvieron colocados al culto los pasos antiguos.

Monasterio de Clarisas e iglesia Nuestra Señora de los Huertos. La iglesia es un edificio del siglo XVI, de estilo gótico con decoración plateresca. La portada se adorna con un bello arco escarzano o rebajado y destacan en el remate de la fachada sus gárgolas y arbotantes. En el atrio de la iglesia existen restos interesantes musealizados que aportan nueva luz al estudio de los orígenes de Sigüenza.

Monasterio e iglesia de las RR. Ursulinas. Antiguo convento de franciscanos, queda su recuerdo en el escudo de la fachada. En el siglo XVIII, se añade la iglesia con fachada ondulada en estilo barroco. En la actualidad es un centro educativo concertado.

FIESTAS

San Vicente declarada de Interés Turístico Provincial (22 de Enero)

Procesión de la Cofradía de la Veracruz y el Santo Sepulcro, "La Procesión de los Armaos" declarada de Interés Turístico Provincial (Semana Santa)

Marcha al Santuario de la Virgen de la Salud (segundo domingo de Mayo)

Corpus Christi

Arcos de San Juan (23 de Junio)

Jornadas medievales declaradas de Interés Turístico Provincial.

Santa Marta (29 de Julio)

San Roque (16 de Agosto)

Nuestra Señora de la Mayor Patrona de la Ciudad, "Procesión de los Faroles" Fiestas Populares de verano (Agosto)



Somolinos

MUNICIPIO: **SOMOLINOS.**

HABITANTES: 37.

EXTENSIÓN: 14,6 km².

ALTITUD: 1.239 m.

DISTANCIA A GUADALAJARA: 120 km.



ORIGEN Y COSTUMBRES

Sito entre cerros, se encuentra este lugar de la sierra de Atienza, caracterizado por construcciones de casas sencillas.

En el término abundan gran variedad de fósiles. En sus cerros existe una arena especial que se utiliza para la fabricación de refractarios. Además de sus recursos naturales este pueblo tuvo una fundición de plata, telares para la fabricación de paños, una fábrica de papel, otra artesanal de calderas de cobre, una central hidroeléctrica y siete molinos que, según los estudiosos debió fundarse el caserío bajo los molinos, de ahí su nombre.

La localidad posee un interesante paisaje en el que destaca la laguna de Somolinos constituida por la morrena de un antiguo glaciar.



FIESTAS

Fiestas Populares (del 8 al 10 de Agosto)



El Sotillo

MUNICIPIO: **EL SOTILLO.**

HABITANTES: 48.

EXTENSIÓN: 24 km².

ALTITUD: 1.026 m.

DISTANCIA A GUADALAJARA: 60 km.



ORIGEN Y COSTUMBRES

Por esta localidad discurría la vía Segontia-Segóbriga entre El Sotillo y la próxima localidad de Torrecuadrada. Los paisajes que le rodean son muy atractivos, especialmente algunos de su término denominados "la cueva del moro y de la mora" y "los frailes".

MONUMENTOS HISTÓRICOS

Iglesia parroquial de Santa Marina. Edificio sencillo del siglo XVII. Destaca la talla de la Virgen de Aranz del siglo XIII o XIV. Posee otras tallas del siglo XVIII de Santa Marina, Cristo Crucificado y San Antonio de Padua.



FIESTAS

Virgen de Aranz

(domingo anterior a la Ascensión)

Fiestas del Santo Niño, Caridades (7 de Enero)



Sotodosos

MUNICIPIO: **SOTODOSOS.**

HABITANTES: 64.

EXTENSIÓN: 28,9 km².

ALTITUD: 1.146 m.

DISTANCIA A GUADALAJARA: 89 km.



ORIGEN Y COSTUMBRES

Lugar envuelto entre frondosos chopos. En el pueblo se pueden encontrar interesantes casernas, algunas de ellas con blasones y escudos de piedra, ejemplares de la arquitectura popular de la zona.

MONUMENTOS HISTÓRICOS

Iglesia parroquial del siglo XVII.



FIESTAS

Fiestas Populares (20 de Junio)



Tamajón

MUNICIPIO: TAMAJÓN.

HABITANTES: 216.

EXTENSIÓN: 116,4 km².

ALTITUD: 1.029 m.

PEDANÍAS: Almiruete, Muriel, Palancares, Sacedoncillo.

DISTANCIA A GUADALAJARA: 47 km.



ORIGEN Y COSTUMBRES

Villa serrana asentada en una altiplanicie, considerada como la "Puerta de entrada a la arquitectura Negra" y capital de la Sierra. Se pueden admirar las bellas casonas de dorada piedra caliza, de puertas con escudo, dinteles inscripciones entre otros motivos. Fiel reflejo de señorío, nobleza y vivo contraste con el oscuro color y arquitectura de los pueblos negros. Tamajón se identifica con Tamaya, lugar fundado por los judíos al producirse su dispersión en el siglo I d. C.; Felipe II pensó en construir en esta localidad el monasterio de San Lorenzo, que al final acabó levantándose en El Escorial. Tamajón fue cabeza de partido judicial hasta principios del siglo XIX.

MONUMENTOS HISTÓRICOS

Palacio de los Mendoza. Situado en la calle Mayor. Data del siglo XVI, de estilo plateresco, hoy Ayuntamiento.

Casona de los Montúfar. Con portada de sencillo barroquismo, propia del siglo XVII.

Edificio de la antigua fábrica de vidrios. Ubicada en las afueras del pueblo.

Ruinas del monasterio de la Concepción de la Madre de Dios. De los frailes franciscanos, fun-

dato en el siglo XVI.

Ermita Nuestra Señora de los Enebrales. Situada en las afueras del pueblo en un bello paraje de enebros y peñascos. Construcción del siglo XVII donde se venera a la Virgen que denominan "la Serrana".

Museo Etnográfico de Botargas y Mascaritas. Ubicado en la localidad de Almiruete, en el que se exponen elementos propios de esta Fiesta.

FIESTAS

Botargas y Mascaritas, en Almiruete, declaradas de Interés Turístico Provincial

(Martes de Carnaval)

Fiestas Patronales

(Tercer fin de semana de Agosto)

Romería a la ermita de la Virgen de los Enebrales (Segundo sábado de Septiembre)



La Toba

MUNICIPIO: **LA TOBA.**

HABITANTES: 114.

EXTENSIÓN: 35,9 km².

ALTITUD: 1.018 m.

DISTANCIA A GUADALAJARA: 48 km.



ORIGEN Y COSTUMBRES

Adquirió el privilegio de villazgo en el siglo XVI, y de él se conserva la picota, la cual, se alza en su calle principal. La Toba se asienta en la pendiente de una pequeña cuesta en las vertientes del río Cañamares.

Perteneciente al Ayuntamiento de La Toba se encuentra el embalse de Alcorlo. Cubierto por las aguas quedó el pequeño pueblo serrano de Alcorlo, que fue demolido el 22 de Enero de 1982.

MONUMENTOS HISTÓRICOS

Iglesia parroquial San Juan Bautista. Posee en su interior un monumental retablo barroco del siglo XVIII. Es de gran interés la Cruz Procesional de esta parroquia, procedente de la escuela de platería que en el siglo XVI se desarrolló en Sigüenza.



FIESTAS

Fiestas Populares (22 y 23 de Agosto)



Tordelrábano

MUNICIPIO: TORDELRÁBANO.

HABITANTES: 11.

EXTENSIÓN: 11,5 km².

ALTITUD: 1.018 m.

DISTANCIA A GUADALAJARA: 82 km.



ORIGEN Y COSTUMBRES

Asentado en un llano, este pequeño pueblo de la serranía de Atienza, aún conserva algunas casas propias de la arquitectura rural de la zona, construidas a base de piedra con adornos en las fachadas.

Estos parajes fueron visitados por el hombre primitivo, ya que existe una necrópolis celtibérica de los siglos VI-IV a. C.

MONUMENTOS HISTÓRICOS

Iglesia parroquial de San Pedro que cuenta con una Cruz Procesional del siglo XVI.



FIESTAS

San Roque Patrón (16 de Agosto)



Torremocha de Jadraque

MUNICIPIO: TORREMOCHA DE JADRAQUE.

HABITANTES: 19.

EXTENSIÓN: 11,2 km².

ALTITUD: 934 m.

DISTANCIA A GUADALAJARA: 62 km.



ORIGEN Y COSTUMBRES

Torremocha fue un punto defensivo cercano a la calzada del Henares, para prevenir ataques de los árabes. Este pueblo, ubicado en un valle, entre dos cerros, era conocido también como Torremocha de las Monjas.

MONUMENTOS HISTÓRICOS

Iglesia parroquial: construida inicialmente en el siglo XII, época de la repoblación, de estilo sencillo y posteriormente modificada.

FIESTAS

San Miguel Arcángel (29 de Septiembre)



Torremocha del Campo

MUNICIPIO: TORREMOCHA DEL CAMPO.

HABITANTES: 261.

EXTENSIÓN: 140,7 km².

ALTITUD: 1.086 m.

PEDANÍAS: La Fuensaviñán, Laranueva, Navalpotro, Renales, Torrecuadrada de los Valles, La Torresaviñán.

DISTANCIA A GUADALAJARA: 61 km.



ORIGEN Y COSTUMBRES

Ubicado sobre una meseta en un ancho vallejo que va a dar sus aguas al río Dulce. Existe una inscripción epigráfica en Torremocha dentro de la vía Segontia-Segóbriga, y es lugar de paso por estar ubicado junto a la N-II.

MONUMENTOS HISTÓRICOS

Iglesia parroquial de San Miguel Arcángel. Obra de los siglos XVI y XVII, con sólida fábrica de sillarejo y sillares en las esquinas. Una fuerte torre se remata en terraza almenada, y en el muro de mediodía aparece la sencilla puerta de tardío renacimiento.

Ermita de Santa Ana. Al sur del pueblo, y junto

a la carretera, aparece una ermita, de planta cuadrangular y bella fachada con doble arco semicircular, obra del siglo XVI.

Castillo de La Torresaviñán: las gentes de la comarca llaman de "la luna", el cual posee una bella estampa sobre el otero en el que se asiente. De él permanece la torre del homenaje.

FIESTAS

San Pascual Bailón (17 de Mayo)



Tortuero

MUNICIPIO: **TORTUERO.**

HABITANTES: 35.

EXTENSIÓN: 45,8 km².

ALTITUD: 893 m.

DISTANCIA A GUADALAJARA: 50 km.



ORIGEN Y COSTUMBRES

Este pequeño pueblo se ubica en el alto Jarama, rodeado de montañas. Sus lugares fueron visitados en épocas remotas, así lo afirma el yacimiento de la Edad del Bronce que se halla en el paraje conocido como "La Cantera de los Esqueletos".

MONUMENTOS HISTÓRICOS

Iglesia parroquial.

Ermita.

FIESTAS

San Blas (3 de Febrero)



Ujados

MUNICIPIO: **UJADOS.**

HABITANTES: 31.

EXTENSIÓN: 11,3 km².

ALTITUD: 1.153 m.

DISTANCIA A GUADALAJARA: 102 km.



ORIGEN Y COSTUMBRES

Situado al pie de la sierra Pela, se encuentra esta pequeña localidad caracterizada por un peculiar estilo rural, de edificios construidos en piedras y pizarra.

En las inmediaciones de Ujados existen vestigios de la existencia de asentamientos en etapas remotas. Existen gran cantidad de cuevas excavadas en la roca, con salones y pasadizos, que según los expertos, podrían ser graneros o lugares de reunión y culto de los vecinos arévacos de Termancia o relacionados con el poblado que hubo sobre Hijes, en el denominado "Cerro de la Muela".

MONUMENTOS HISTÓRICOS

Iglesia parroquial dedicada a Santiago el Mayor, edificio de estilo románico en el que destaca la espadaña y el ábside cuadrado, con portada abovedada. En el interior existe una pila bautismal románica.

FIESTAS

El Corpus (Botargas y Danzantes)

San Miguel (Bendición de los campos)

Virgen del Rosario



Valdelcubo

MUNICIPIO: VALDELCUBO.

HABITANTES: 68.

EXTENSIÓN: 14 km².

ALTITUD: 1.017 m.

DISTANCIA A GUADALAJARA: 88 km.



ORIGEN Y COSTUMBRES

En los límites con la provincia de Soria, próximo a los Altos de Barahona, ubicado en un valle, se encuentra este pueblo, representativo de la arquitectura popular de la zona. Durante la época de la Reconquista se cree que hubo pequeños torreones de vigía, y debido a su situación en zona estratégica y fronteriza se cree que existió un pequeño castillete o "cubo", de donde deriva su nombre.

MONUMENTOS HISTÓRICOS

Iglesia parroquial. Destaca la grande y bella espadana, con interesantes retablos en su interior.



FIESTAS

Fiestas Patronales de la Virgen de la Zarza
(Agosto)



Valdepeñas de La Sierra

MUNICIPIO: VALDEPEÑAS DE LA SIERRA.

HABITANTES: 191.

EXTENSIÓN: 69,2 km².

ALTITUD: 916 m.

PEDANÍAS: Alpedrete de la Sierra.

DISTANCIA A GUADALAJARA: 47 km.



ORIGEN Y COSTUMBRES

En la vertiente meridional de Somosierra se asienta este pueblo, en el que se han encontrado vestigios de asentamiento primitivos: restos del milenio IV a. C. en "La Cueva del Arroyo de la Vega".

MONUMENTOS HISTÓRICOS

Iglesia parroquial. Es un ejemplo de arquitectura de tradición gótica. Fue restaurada tras un hundimiento. Presenta una construcción de aparejo de ladrillo y mampostería; la portada se abre en el muro sur con arco apuntado descansando en columnillas y capiteles delgados. Su interior es de tres naves separadas por pilares rectangulares y la cubierta de madera posee tradición mudéjar.



FIESTAS

Cabalgata de Reyes (5 de Enero)

Fiestas Patronales (último domingo de Agosto)



Valdesotos

MUNICIPIO: VALDESOTOS.

HABITANTES: 26.

EXTENSIÓN: 27,2 km².

ALTITUD: 884 m.

DISTANCIA A GUADALAJARA: 40 km.




ORIGEN Y COSTUMBRES

Emplazado en un barranco rodeado de cerros, se encuentra este pueblo serrano, caracterizado por tener viviendas propias de la arquitectura popular de Somosierra, a base de piedra caliza y lajas pizarrosas. En el denominado "Jarama II" se han encontrado restos del paleolítico superior. Se trata de un pueblo en el que encontramos ejemplos de arquitectura popular.

MONUMENTOS HISTÓRICOS

Iglesia parroquial. De origen románico, de cuyo estilo guarda traza y planta, así como algunos detalles constructivos. Toda ella está fabricada con los elementos de obra: piedra caliza y lajas pizarrosas, con los que se levantó todo el pueblo.



FIESTAS

Fiesta de las Candelas (2 de Febrero)

Fiestas Patronales

(primer fin de semana de Agosto)



Valverde de Los Arroyos

MUNICIPIO: VALVERDE DE LOS ARROYOS.

HABITANTES: 102.

EXTENSIÓN: 47,7 km².

ALTITUD: 1.255 m.

PEDANÍAS: Zarzuela de Galve.

DISTANCIA A GUADALAJARA: 81 km.



ORIGEN Y COSTUMBRES

Valverde es un pueblo de alta montaña con rudas viviendas y rodeado de arroyos, cascadas, praderas y abundante vegetación. Las casas son de oscuro aspecto debido al empleo de la pizarra, con grandes balconadas de madera y abundantes tiestos de flores. En el aspecto paisajístico, Valverde encierra numerosos lugares y entornos de gran belleza: de la altura rocosa se despeñan "las chorreras de Despeñalagua", con una gran caída sobre la pared de roca, apareciendo heladas en el invierno.



MONUMENTOS HISTÓRICOS

Iglesia parroquial. Construcción del siglo XIX con estampa serrana en la que se alberga una antigua.

Cruz procesional, obra de orfebrería renacentista del siglo XVI. La cruz fue realizada en los talleres de Segovia por el orfebre Diego Valles.

Ermita de la Virgen de Gracia. Construida en el siglo XIX en las afueras del pueblo. Se utiliza para el enterramiento de vecinos que fallecen. Es un gran recinto con losas en su pavimento, montones de tierra, flores y frases, que nos transporta a otras épocas en la que ésta era una práctica habitual.

FIESTAS

Fiestas de la Octava del Corpus (diez días después a la octava festividad del Señor, siempre en domingo)

Auto de Navidad, Cantar y Ronda de Reyes (5 y 6 de Enero)

"La Chinela", Fiestas de San Ildefonso (23 de Enero)



Viana de Jadraque

MUNICIPIO: **VIANA DE JADRAQUE.**
HABITANTES: 45.
EXTENSIÓN: 24,2 km².
ALTITUD: 874 m.
DISTANCIA A GUADALAJARA: 68 km.



ORIGEN Y COSTUMBRES

Situado al margen izquierdo del río Salado, se encuentra este pueblo de parajes impresionantes. En época muy remota estuvo habitado por los celtiberos y otros pueblos. En su vega se han encontrado algunos hallazgos arqueológicos como armas y monedas romanas. En el denominado "barranco de la hoz", hábitat típico de la prehistoria, se ha encontrado una necrópolis celtibérica, y bastantes indicios de existencia de un castro, con gran cueva.

MONUMENTOS HISTÓRICOS

En esta localidad encontramos varias casas y edificios de pura ejemplaridad en el orden de la **arquitectura rural de la zona preserrana atencina**. Destaca la fuente pública tallada en piedra.

Iglesia parroquial de la Inmaculada Concepción, siglo XIX.

FIESTAS

Fiestas Patronales San Antonio de Padua
(13 de Junio)

Inmaculada Concepción (8 de Diciembre)

Fiestas Populares (23 de Agosto)



Villares de Jadraque

MUNICIPIO: VILARES DE JADRAQUE.

HABITANTES: 55.

EXTENSIÓN: 17 km².

ALTITUD: 1.041 m.

DISTANCIA A GUADALAJARA: 75 km.



ORIGEN Y COSTUMBRES

Al pie del Alto Rey, se encuentra este pueblo serrano, que conserva un amplio muestrario de la arquitectura popular serrana, típico de los pueblos negros. En el término del pueblo se encuentra el "Molino de Villares", construido en el siglo XVI. En la misma zona hubo un poblado donde todavía se aprecian las parideras de piedra y techumbre de pizarra.

MONUMENTOS HISTÓRICOS

Iglesia parroquial destinada a Santa Librada. Obra del siglo XVI. Lo más reseñable es su espadaña, muy característica de la zona.

FIESTAS

Carnaval, Vaquillonos.

Día Magdalena (25 de Abril)

Fiestas Patronales (última semana de Agosto)



Villaseca de Henares

MUNICIPIO: **VILLASECA DE HENARES.**

HABITANTES: 58.

EXTENSIÓN: 17,4 km².

ALTITUD: 858 m.

DISTANCIA A GUADALAJARA: 59 km.



ORIGEN Y COSTUMBRES

Emplazado en un terreno regado por los ríos Henares y Salado. Anteriormente se llamaba Aldeaseca. En tiempos romanos pasaba por esta localidad la Via Emérita Caesaraugusta, camino real desde Castilla a Aragón.

MONUMENTOS HISTÓRICOS

Iglesia parroquial. Posee triangular espadaña característica de los templos románicos rurales y sencilla portada del mismo estilo. El resto pertenece al siglo XVI, destacando el retablo mayor barroco y laudas sepulcrales, pertenecientes a

familias de hidalgos que fundaron capillas, donde se expusieron interesantes pinturas que, después de haber sido restauradas, han sido trasladadas al Museo Diocesano de Arte Antiguo de Sigüenza.

FIESTAS

Fiestas de San Blas (3 y 4 de Febrero)



Zarzuela de Jadraque

MUNICIPIO: ZARZUELA DE JADRAQUE.

HABITANTES: 46.

EXTENSIÓN: 31,1 km².

ALTITUD: 1.042 m.

DISTANCIA A GUADALAJARA: 65 km.



ORIGEN Y COSTUMBRES

Su nombre deriva de la vegetación (zarzas) que en sus alrededores existe.

La dedicación de sus habitantes a la industria alfarera, por lo menos desde el siglo XV, hizo que en tiempos antiguos, y todavía hoy, se le conozca como "Zarzuela de las Ollas". Sus sistemas de producción eran muy arcaicos, desaparecidos en todas partes hace cientos de años. Puede considerarse un centro importante dentro del mapa de alfarería castellana, aunque desde 1970, ya no se produzca nada.

MONUMENTOS HISTÓRICOS

Horno del Alfar: Junto a la fuente y al lavadero, muestra el antiguo sistema de producción alfarera que hasta hace pocos años existió en este lugar.

Iglesia parroquial de estilo románico rural, construida con pizarra.



FIESTAS

Fiesta Mayor (15 de Agosto)



RELACIÓN DE MUNICIPIOS Y PEDANÍAS

1. Abánades
2. Alaminos
3. Albendiego
4. Alcolea de las Peñas
5. Algora
6. Angón
7. Arbancón
- Jocar
8. Arroyo de las Fraguas
- Santofés
9. Atienza
- Alpedroches
- Bochones
- Casillas
- Madrigal
10. Baides
11. Bañuelos
12. La Bodera
13. Bujalaro
14. Bustares
15. Campillo de Ranas
- Campillejo
- Espinar
- Matalana
- Roblelaca
- Roblelengo
- La Vereda
16. Campisábalos
17. Cantalojas
- Villacadima
18. El Cardoso de la Sierra
- Bocigano
- Cabida
- Colmenar de la Sierra
- Corralejo
- Peñalba de la Sierra
- Vihuela
19. Castejón de Henares
20. Cedejas de Enmedio
- Cedejas del Padrastró
21. Cedejas de la Torre
22. Cincovillas
23. Cogolludo
- Aleas
- Beleña de Sorbe
- Torrebeleña
- Veguillas
24. Condemios de Abajo
25. Condemios de Arriba
- Aldeanueva de Atienza
26. Congostrina
27. Estriégana
28. Galve de Sorbe
29. Gascuña de Bornova
30. Hiendelaencina
31. Hijes
32. La Horteuela de Océn
33. La Huerce
34. Huérmeces del Cerro
35. La Inviernas
36. Jadraque
- Castilblanco de Henares
37. Jirueque
38. Majaelrayo
39. Mandayona
40. Matillas
41. Medranda
42. Membrillera
43. Miedes de Atienza
44. La Mierla
45. La Miñosa
46. Mirabueno
47. Monasterio
- Fraguas
48. La Navas de Jadraque
49. Negrodo
50. La Olmeda de Jadraque
51. El Ordial
52. Pálmaces de Jadraque
53. Paredes de Sigüenza
- Rienda
54. Pinilla de Jadraque
55. Prádena de Atienza
56. Puebla de Valles
57. Rebollosa de Jadraque
58. Retiendas
59. Riofrio del Llano
- Cardeñosa
- Santamera
60. Robledo de Corpes
61. Romanillos de Atienza
62. San Andrés del Congosto
63. Santiuste
64. Sauca
- Jodra
65. Semillas
- Las Cabezas
- Robledarcas
66. Sienes
- Tobes
- Torrecilla del Ducado
67. Sigüenza
- Alboreca
- Alcuneza
- El Atance
- Barbatona
- La Borbolla
- Bujalcayado
- Bujarrabal
- La Cabrera
- Carabias
- Cercadillo
- Cirueches
- Cubillas del Pinar
- Guijosa
- Horna
- Imón
- Matas
- Mojares
- Moratilla de Henares
- Olmedillas
- Querencia
- Palazuelos
- Pelegrina
- Pozancos
- Riba de Santiuste
- Riosalido
- Torrevaldealmendras
- Ures
- Valdealmendras
- Villacorza
68. Somolinos
69. El Sotillo
70. Sotodosos
71. Tamajón
- Almiruete
- Muriel
- Palancares
- Sacedoncillo
72. La Toba
73. Tordelrábano
74. Torremocha de Jadraque
75. Torremocha del Campo
- La Fuensaviñan
- Laranueva
- Nalvalpotro
- Renales
- Torre Cuadrada de los Valles
- La Torresaviñan
76. Tortuero
77. Ujados
78. Valdelcubo
79. Valdepeñas de la Sierra
80. Valdesotos
81. Valverde de los Arroyos
- Zarzuela de Galve
82. Viana de Jadraque
83. Villares de Jadraque
84. Villaseca de Henares
85. Zarzuela de Jadraque

LEYENDA PICTOGRAMAS

	ENTIDAD BANCARIA		RUINAS
	CONSULTORIO MÉDICO		CASA DE ALQUILER COMPLETO
	MUSEO		CASA DE ALQUILER COMPARTIDO
	PISCINA MUNICIPAL		POSADA RURAL
	SERVICIO DE TAXIS		POSADA REAL
	HOSTAL		TRANSPORTE
	CINE		ACTIVIDADES DE OCIO
	INFORMACIÓN		ACAMPADA
	ALOJAMIENTO		ACTIVIDADES ECUESTRES
	BIBLIOTECA		ARTESANÍA CERÁMICA
	PARAJE NATURAL		PANADERÍA
	CENTRO DE TURISMO RURAL		APARTAHOTEL
	GUARDIA CIVIL		POSADA + RESTAURANTE



Castilla-La Mancha

Guadalajara

Sierra Norte de Guadalajara

Ubicación geográfica de la Sierra Norte de Guadalajara

Ruta de la Arquitectura Negra
Ruta de Palacios y Castillos en el Valle del Henares
Ruta del Románico
Ruta del Cid
Ruta del Quijote

