


ADEL Y LA SIERRA NORTE DE GUADALAJARA



ANTONIO DE BENITO
ILUSTRACIONES MANUEL ROMERO

ADEL Y LA SIERRA NORTE DE GUADALAJARA

ANTONIO DE BENITO





Hola, soy Adel. En realidad, me llamo Adela, pero como vivo en la zona ADEL SIERRA NORTE DE GUADALAJARA, todos me llaman así. Fue una idea de mi abuela, hace ya algunos años, cuando estudiaba 4º de Primaria...

- ¡Abuela, necesito tu ayuda! Tengo que realizar un trabajo final de curso y no me decido. Podría hacerlo sobre deportes, los molinos de viento de nuestro pueblo, Campisábalos, sobre tus famosas recetas de cocina...

- Veamos... Casi siempre valoramos más lo de los demás o lo que tenemos lejos. Seguro que a tu profesora y a tus compañeros les gusta viajar. Pues hagamos un espléndido viaje por una zona cercana y muy especial, **LA SIERRA NORTE DE GUADALAJARA**. Y para viajar en buena compañía, solo hace falta imaginación y tu Adel-Tablet.

Mi abuela me mostró una tablet reluciente, la conectó y el viaje comenzó.

“Adel, te propongo tres viajes por nuestro territorio. Realmente son tres retos que deberás superar para realizar un excelente trabajo, ¿estás preparada?”.

Asentí, dispuesta a no perderme ni un detalle de aquel singular viaje.

RETO 1. LOS PARQUES NATURALES, MI LUGAR PREFERIDO

*“¿A quién no le gusta ir a un parque? Pero ahora no visitaremos solo un parque, sino dos, unos parques espectaculares. Estamos en el **Parque Natural Sierra Norte de Guadalajara**, que forma parte de la red Natura 2000 por sus extraordinarios paisajes y biodiversidad de plantas y animales. ¡Cien mil hectáreas de belleza natural!”*

- A ver... ¿eso son unos mil campos de fútbol! –exclamó Adel.

“Te recomiendo visitar el llamado Monumento Natural Sierra de Pela y Laguna de Somolinos. La laguna es una de las más bellas de España y se sitúa al pie de la espectacular Sierra de Pela. Allí podrás disfrutar de la práctica del senderismo”.

- Naturalmente, me encanta la naturaleza. Y si es un Monumento Natural...

“En el Parque también contemplarás formaciones glaciares, turberas... y animales como el águila real, el lagarto verdinegro o un pajarito que solo vive por aquí, el pechiazul, mira, allí hay uno cantando...”.



Adel se quedó ensimismada viendo las fotos de los animales descritos y pensó que formarían parte de su trabajo, porque muy pocos compañeros y compañeras los conocerían. La Adel-Tablet también mostró imágenes de corzos, jabalíes, mirlos acuáticos, torcecuellos...

- ¡Qué bonitas fotos de paisajes y animales! –exclamó Adel entusiasmada.


*“No solo puedes ver animales, plantas y paisajes espectaculares, como El Macizo del Alto Rey, sino que muy cerca están los pueblos de arquitectura negra, que visitaremos más adelante. Ahora viajemos hasta el **Parque Natural Barranco Río Dulce**”.*

- ¿Un río dulce?

- En la zona Sierra Norte de Guadalajara tenemos un río Dulce y otro Salado –intervino la abuela.

“El Parque Natural Barranco Río Dulce es ideal para realizar rutas en familia, incluso los bebés pueden ir en sus carritos. Algunas como la de Aragosa a Pelegrina son muy recomendables para hacerlas en bicicleta”.

- Abuela, este verano quiero hacer esa ruta en bici –dijo la niña emocionada.




“Otra muy agradable es la de la Hoz de Pelegrina, donde veréis cascadas, arcos de piedra, ciudades encantadas y hasta una caseta y un mirador dedicados a Félix Rodríguez de la Fuente”.

- ¡El amigo de los niños y niñas de mi época y de siempre!
–exclamó la abuela.

“Una última ruta muy recomendable parte desde la ciudad medieval de Sigüenza hasta Pelegrina. Las balizas de señalización que podrás ver son de la Ruta del Quijote”.

- ¿También el Quijote pasó por esta zona? Alucinante –comentó Adel.



“Para terminar, podéis visitar el Centro de Interpretación, situado en el pueblo de Mandayona. Contemplaréis una exposición dedicada a los recursos naturales del parque y cámaras para observar el vuelo de buitres leonados”.

- Qué sorpresa, dos parques tan especiales, y tan llenos de diversión y naturaleza –acabó diciendo Adel.

“Ahora te propongo que resuelvas este juego...”

LOS COLORES DEL PARQUE.

Sigue la clave de los colores y descubrirás la frase”.

D O S C B R Y D S F R T D L P R Q N O T R L
S R R N O R T D G D L J R Y D L
B R R N C R D L C .

Rojo=A

Azul=I

Amarillo=U


Naranja=E

Verde=O

- Genial, Adel, reto conseguido. Ahora, a por el segundo.

RETO 2. ZONAS PROTEGIDAS

- “En el territorio Sierra Norte de Guadalajara existen zonas de un valor único. Zonas reservadas que hay que seguir conservando. Un ejemplo es la Microrreserva Cerros Volcánicos, en el pequeño pueblo de La Miñosa”.



- ¿Volcanes en La Miñosa? –preguntó Adel.

- Surgieron hace millones de años y dejaron huellas de gran interés para los científicos y visitantes –respondió la abuela.

- Me encantaría ser científica –afirmó Adel.

“Algo excepcional que podrás ver es la flor de un geranio muy especial, el geranio del Paular. Casi todas estas plantas viven en exclusiva en La Miñosa”.

- Me gustaría ser vulcanóloga o botánica y estudiar las plantas –dijo Adel.

“Seguimos viaje a los Saladares del Río Salado. Las aguas de este río son saladas porque, según cuentan, en el subsuelo hay depósitos de sal del antiguo Mar de Tetis y de ahí sacaban el agua desde los pozos para las salinas. Entre Sigüenza y Atienza hubo más de diez salinas. La Olmeda o Santamera fueron algunas de ellas, pero la más conocida y unas de las más antiguas de España son las Salinas de Imón, muy cerca de Sigüenza”.

- Cuando yo era niña, las Salinas de Imón eran de las más importantes de España y fuente de riqueza para toda la región –añadió la abuela.

“Existen otras dos microrreservas: La Cueva de la Canaleja, situada en Abánades y la Cueva de los Murciélagos, ubicada en Riofrío del Llano, aunque de momento no se pueden visitar”.

- Me encantaría visitarlas cuando sea mayor, tal vez sea espeleóloga... –expresó Adel con su chispa habitual.

“Cuevas, montañas, parques... pero también hay microrreservas fluviales, como la del río Pelagallinas. Creo que ya tienes suficiente información para resolver el segundo reto-juego, que se llama...”.

LETRAS A LA FUGA

Algunas letras se han escapado, encuéntralas y escribe la frase.

VI_IT_ Y D_SF_UT_ D_ LO_
S_LA_AR_S D_L R_O S_LA_O

- Lo has hecho genial, Adel, sigamos nuestro viaje –comentó la abuela mientras la Adel-Tablet mostraba el siguiente reto.





RETO 3.

PUEBLOS ENCANTADOS

“La tierra, con las montañas y picos ya citados, el agua y su importancia máxima, como la Reserva Fluvial del río Pelagallinas, la Laguna de Somolinos, los embalses de Beleña, Pálmaces, Alcorlo, El Vado y El Atance, la cascada del Gollorio del río Dulce, Las chorreras de Despeñalagua en el pueblo negro de Valverde de los Arroyos...”

- ¿Un pueblo negro? –intervino Adel intrigada.

- Se trata del tipo de arquitectura de unos pueblos preciosos de la zona. Escuchemos la Adel-Tablet –propuso la abuela.

“Los pueblos negros se encuentran en las laderas del Pico Ocejón y están contruidos con pizarra, lo que les da un color oscuro muy especial. Son ideales para desconectar de las prisas y el estrés de la ciudad”

- Además, están muy cerca de Madrid y de Guadalajara, muy bien comunicados –comentó la abuela-. En una hora, cambias el Paseo de la Castellana o la Calle Mayor de Guadalajara por un pueblecito precioso y tranquilo.

“Tamajón es el primer pueblo que podemos visitar. Se le considera la puerta de acceso a la Ruta de los Pueblos Negros.

Es un bello pueblo por el que pasear y descubrir sus calles, palacios y casas señoriales. A las afueras, es obligado visitar la Ciudad Encantada de Tamajón, una serie de grandes rocas con formas muy peculiares que harán volar tu imaginación”.

- Encantada de visitar la Ciudad Encantada de Tamajón –expresó Adel con gracia.

“Muy cerca encontrarás puentes, miradores, obeliscos, cuevas, túneles, arcos... Podrás visitar la ermita de la Virgen de los Enebrales y las pedanías de Tamajón: Almuriete, Muriel y Palancares”.

- Una pedanía es un pueblo más pequeño, que depende del ayuntamiento de otro más grande –explicó la abuela.

“Y llegarás hasta uno de los pueblos más bonitos de España: Valverde de los Arroyos. Esta aldea de montaña posee una iglesia construida en pizarra y una plaza espectacular con una preciosa fuente. No te puedes perder el Museo Etnográfico para saber más del pueblo y los alrededores. Y para acabar la visita, un refrescante paseo hasta las Chorreras de Despeñalagua, con una impresionante cascada de ochenta metros”.

- Me encantaría trabajar en un museo... –musitó Adel en voz baja.

- Ahora te toca resolver el último reto propuesto –indicó la abuela.



PALABRAS ENCANTADAS

Ordena las sílabas y descubrirás estas palabras relacionadas con el reto 3.

MATAJÓN – ZARRAPI – GUADESÑAPELA – OJONCE
– MOSONOSLI – UMBRAJOLE – DEVERVAL

- Excelente, Adel. Ya estás preparada para realizar un trabajo estupendo.
- Sí, abuela, he guardado fotos y los audios de la Adel-Tablet.

Muchos años después, me siguen llamando Adel, como la zona en la que nací y continúo viviendo. Por supuesto, presenté un trabajo extraordinario del que disfrutaron tanto el profesorado como todo el alumnado del colegio.

- Gracias, abuela, por hacerme parte de Adel Sierra Norte de Guadalajara.



LEE Y APRENDE CON ADEL

Ahora que has leído este cuento, te propongo que continúes divirtiéndote y aprendiendo con Adel.

SABÍAS QUE...

ADEL SIERRA NORTE es la asociación para el desarrollo local de la Sierra Norte de Guadalajara. Un mágico territorio que te recomiendo visitar con amigos o familia.



Descárgate el QR y sigue disfrutando con Adel



¿TE ACUERDAS?

¿Cómo se llaman los dos parques naturales que aparecen en el cuento?

EL PUEBLO INTRUSO

Uno de estos pueblos no pertenece a la Ruta de los Pueblos Negros. Rodéalo.

Valverde de los Arroyos **Retiendas**
Almiruete **Cogolludo**
Tamajón

SABÍAS QUE...

En 1880, en el pueblo de Hiendelaencina vivían 5.000 habitantes, casi tantos como en la capital. El pueblo creció muchísimo gracias a sus más de 200 minas de plata. Puedes visitar su Museo El País de La Plata.



PARA REFLEXIONAR

Los núcleos de población con mayor número de habitantes son: Sigüenza, Jadraque, Atienza y Cogolludo. Pero todos los municipios del Grupo se consideran en situación de Extrema Despoblación.

¿Qué propondrías tú para que los jóvenes siguieran viviendo en el pueblo en el que nacieron?



¿TE ACUERDAS?

¿Dónde puedes visitar una ciudad encantada?

- | | |
|-----------------------------------|-----------------------------------|
| <input type="checkbox"/> Sigüenza | <input type="checkbox"/> Jadraque |
| <input type="checkbox"/> Tamajón | <input type="checkbox"/> Atienza |



VERDADERO O FALSO

Escribe V/F, según corresponda.

- Félix Rodríguez de la Fuente visitaba frecuentemente Pelegrina.
- Don Quijote se casó en la catedral de Sigüenza con Dulcinea.
- El geranio del Paular se puede ver en cualquier zona de España.
- La pizarra y la madera son elementos característicos en los Pueblos Negros.

PEDANÍAS

Ya has aprendido qué es una pedanía. Revisa el cuento y escribe las de Tamajón. No te olvides de los pueblos deshabitados, que también son encantadores.

ESCRIBE A ADEL

Te propongo que escribas a Adel y le comentes lo que más te ha gustado del cuento, una poesía, un mini cuento... Puedes enviar tu comentario a **desarrollorural@adelsierranorte.org**

No está permitida la reproducción parcial ni total de este libro sin el correspondiente permiso de los autores del Copyright.

© Edición: ADEL SIERRA NORTE

© Textos: Antonio de Benito | © Ilustraciones: Manuel Romero | Diseño y maquetación: Patricia Méndez

DL: LR 947-2024

Adel te descubrirá en esta aventura el patrimonio natural de la zona en la que vive:
Sierra Norte de Guadalajara.

ESTE LIBRO CONTIENE UN APARTADO FINAL CON ACTIVIDADES DIDÁCTICAS

ANTONIO DE BENITO

es escritor especializado
en literatura infantil con más de
300 libros publicados.

MANUEL ROMERO

es licenciado en Bellas Artes.
Pintor e ilustrador profesional
y colaborador habitual del autor.



UNIÓN EUROPEA

Fondo Europeo Agrícola de Desarrollo Rural:
Europa invierte en las zonas rurales



GOBIERNO
DE ESPAÑA

MINISTERIO
DE AGRICULTURA Y PESCA,
ALIMENTACIÓN Y MEDIO AMBIENTE



Castilla-La Mancha



DIPUTACIÓN DE
GUADALAJARA



Adel
Sierra
Norte
GUADALAJARA

¡Tan cerca!