

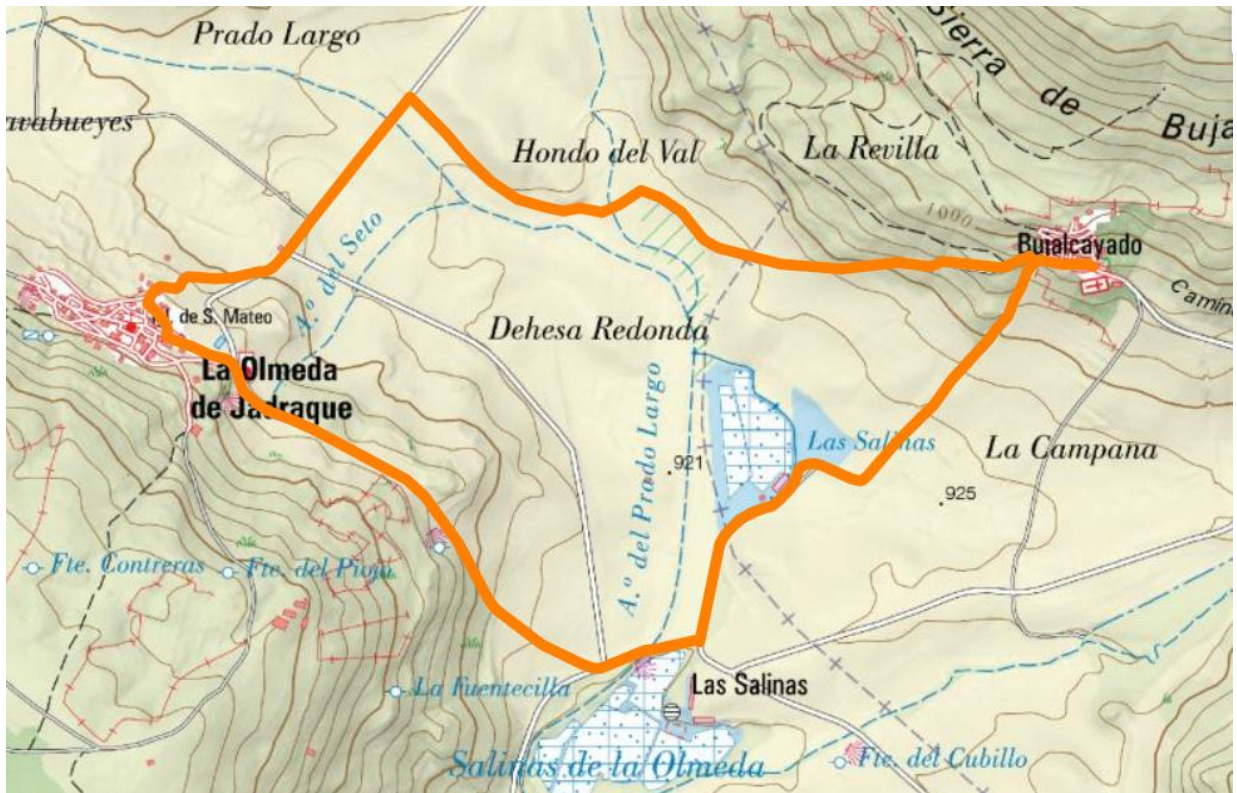
La Olmeda- Bujalcalayado

Índice:

- 1- Mapas
- 2- Ficha Técnica
- 3- Descripción
- 4- Recomendaciones

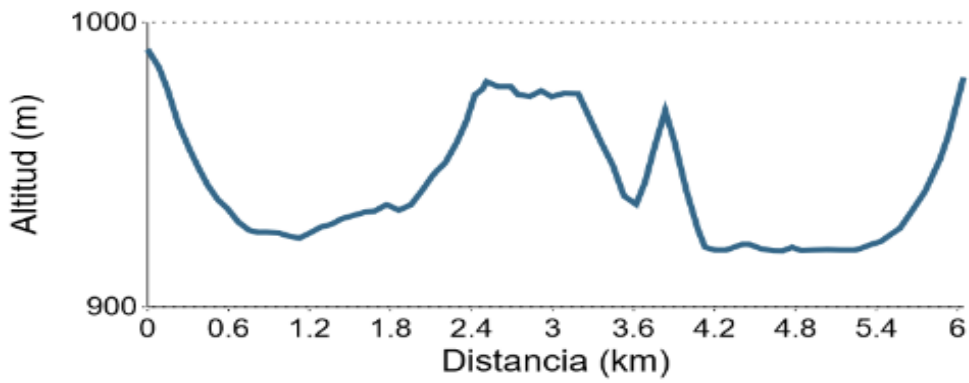


1- Mapas



2- Ficha técnica

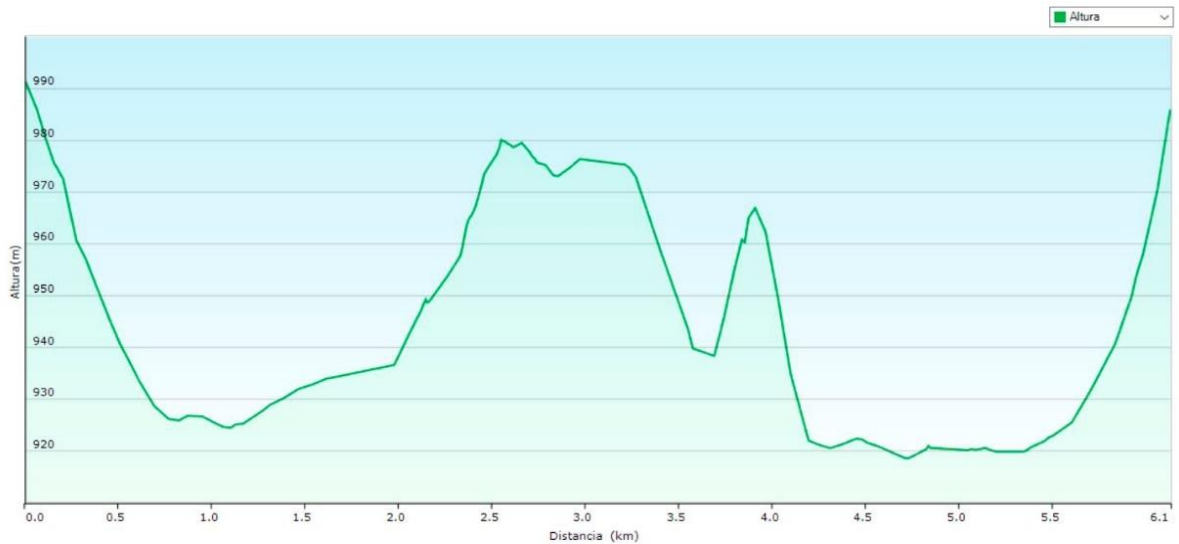
DISTANCIA	ALTITUD ACUM.	TIEMPO APROX.	TIPO VÍA	DIFICULTAD
6.1 Km	161m	2:30h	Pista, senda, carretera	Baja



Alt. min:
919.70m

Alt. max:
990.60m

Dist. total:
6.0km



3- Descripción

ACCESO: El pueblo de la Olmeda de Jadraque nos permite dejar el coche con comodidad.

SEGUIMIENTO: GPS y balizas de señalización.

CONECTA CON: Camino del Quijote, Ruta 00 y 3 BTT/Cicloturismo.

Ruta Bujalcayado-La Olmeda de Jadraque

Ruta circular que discurre por unos parajes de gran valor natural y cultural en pleno valle del Río Salado y que nos ofrece unas vistas privilegiadas de esta parte del valle y sus salinas.

Es una ruta sencilla que cruza el valle donde se asientan las Salinas de la Olmeda, todavía en funcionamiento, y las salinas de Bujalcayado, ahora abandonadas. Bordeamos los terrenos de uso industrial disfrutando de los ecosistemas halófilos y su singular vegetación, refugio de gran diversidad de aves y pequeños mamíferos.



