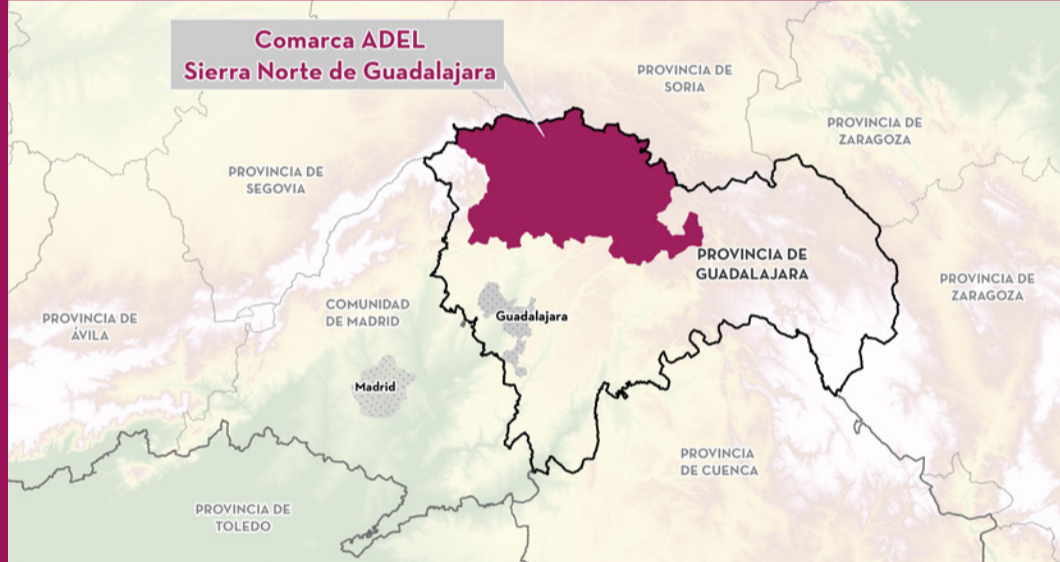


Turismo ornitológico

en la comarca ADEL
Sierra Norte de Guadalajara



¡Descubre la comarca ADEL Sierra Norte de Guadalajara!



Adel Sierra Norte
GUADALAJARA
iTax cereal

ADEL Sierra Norte
Paseo de las Cruces, s/n
19250 Sigüenza, Guadalajara
Teléfono: 949 39 16 97
Correo: adel@adelsierranorte.org

Elaboración y contenidos: © Arca Consultoría Turismo - Comunicación
Texto y fotografías: Javier Gómez Azóiz. Depósito Legal: M-20568-2024.



En la comarca ADEL Sierra Norte de Guadalajara podrás disfrutar de una amplia variedad de paisajes, desde las altas cumbres de las sierras de Ayllón y el Alto Rey, a las alomadas zonas cultivadas, pasando por densos pinares, rebollares, quejigares, encinares y bosques de ribera, imponentes roquedos y cortados, zonas de matorrales, parameras, ríos, lagunas y embalses; ecosistemas en donde te sorprenderá una asombrosa diversidad de aves, con más de 200 especies registradas en la comarca. En nuestro territorio se emplaza el Parque Natural del Barranco del Río Dulce, así como buena parte del Parque Natural de la Sierra Norte de Guadalajara, además de diversos espacios protegidos incluidos en la Red Natura 2000, de gran importancia ornitológica.

¡Ven y disfruta de un verdadero paraíso ornitológico!

El alcaudón dorsirrojo es una de las joyas ornitológicas de la comarca

Cumbres y zonas de montaña

En el noroeste de la comarca predominan zonas de montaña, de gran valor natural, incluidas por su importancia en el Parque Natural de la Sierra Norte de Guadalajara. Con varias cimas sobrepasando los dos mil metros de altitud (como la Buitrera o el pico Ocejón), estas cumbres y las laderas más elevadas, tapizadas de densos brezales, te ofrecen la posibilidad de localizar especies como el **roquero rojo** (en primavera y verano), la **collalba gris**, el **escribano montesino**, el **acentor común** y la **curruca rabilarga**, entre otras.

Durante los meses de otoño e invierno, además, estas zonas montañosas, si la nieve lo permite, te pueden deparar la observación de otras aves tan llamativas como el **acentor alpino**, así como de bandos mixtos de **túrdidos**, con **zorzales reales** y **mirlas capiblancas** (especialmente en los enebrales y sabinares). Y no olvides que, además de **chovas piquirrojas** y **cuervos grandes**, estos enclaves son sobrevolados con frecuencia por **buitres leonados** y **águilas reales**, por mencionar solamente dos de las rapaces más emblemáticas de la comarca.

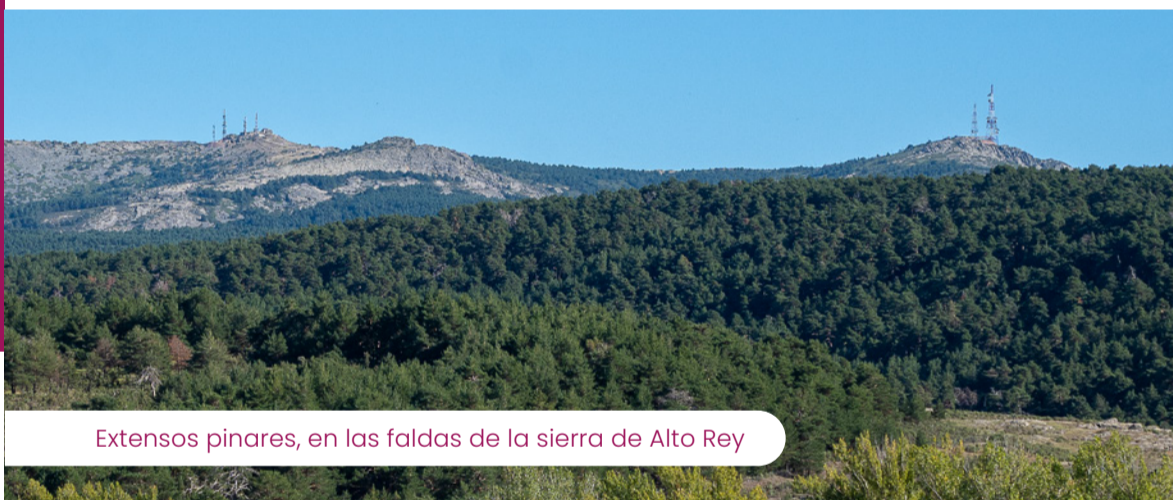


Brezales en las zonas más elevadas de la sierra de Ayllón

Pinares

Por diversas zonas de la comarca se extiende densos pinares, conformados por diversas especies de pinos, algunos de ellos de repoblación. Destacan los frondosos pinares de pino silvestre o pino albar de las sierras de Ayllón y el Alto Rey, en el cuadrante noroeste del territorio. Encuentran refugio en estos bosques diversas aves, como el **verderón serrano** (escaso), el **bisbita arbóreo**, el **piquituerto común**, el **herrerillo capuchino**, el **carbonero garrapinos**, el **reyzuelo listado**, el **zorzal charlo** y el **arrendajo euroasiático**. Moviéndose con gran destreza por los troncos aparecerán el **trepador azul** y el **agateador europeo**, al igual que el **pico picapinos**, cuyos sonoros “tamborileos” conforman la banda sonora de estos bosques durante la primavera.

Los pinares de la comarca atraen, a su vez, a varias especies de rapaces, como el **azor común**, el **alcotán europeo** y el **águila calzada**, así como a diversas rapaces nocturnas, como el **búho chico** y el **cárabo común**. De hábitos nocturnos también es el **chotacabras europeo**, fácil de detectar gracias a su inconfundible canto.



Extensos pinares, en las faldas de la sierra de Alto Rey

Rebollares, quejigares y otros bosques

Los rebollares, quejigares y otros ecosistemas forestales, como los hayedos, las fresnedas o los bosques de ribera, acogen una destacada variedad de aves, brindándote la posibilidad de registrar un amplio listado de especies, como **mosquitero papialbo**, **cuco común**, **oropéndola europea**, **bisbita arbóreo**, **papamoscas cerrojillo** (escaso en la época de cría), **pinzón vulgar**, **trepador azul**, **petirrojo europeo**, **alondra totovía**, etc. El **pico menor**, en expansión en la provincia, también encuentra en estos bosques un lugar idóneo para nidificar. Los **abejeros europeos** sobrevuelan discretamente estas arboledas, al igual que otras rapaces como el **águila calzada** y el **gavilán común**.

Durante los meses más fríos, no debes perder la oportunidad de intentar localizar otras aves invernantes, incluyendo especies poco frecuentes y muy atractivas como **camachuelo común**, **escribano cerillo** y **pinzón real**. Estos y otros tipos de bosques pueden resultar, a su vez, idóneos para buscar alguna **chocha perdiz** o **becada** a lo largo del invierno, una tarea poco sencilla dados sus discretos hábitos y su críptico plumaje.



Los rebollares tapizan buena parte de las laderas de mayor altitud



Por el norte de la comarca se extienden amplias zonas de campiña

Campiñas y matorrales de media montaña

En zonas situadas a cierta altitud, sobre todo por el norte de la comarca, se localizan áreas de campiña y parajes aclarados salpicados de matorrales de media montaña, con rosales, espinos, zarzas y arbolado dispersos. En estos enclaves de clima más suave es posible disfrutar de algunas de las aves más representativas de la Sierra Norte de Guadalajara, como el **alcaudón dorsirrojo**, una especie en expansión en el centro peninsular, que llega a nuestro territorio a lo largo del mes de mayo. Coinciden en estos ambientes, en determinados lugares, con las otras dos especies de **alcaudones**, el **real** y el **común**.

Un recorrido durante la primavera por estos paisajes y sus alrededores te puede deparar la observación de muchas otras aves, como las **curruca zarcera**, **mosquera** y **mirlona**, el **zarcero polígloa**, la **alondra totovía**, el **zorzal charlo** y el **escribano montesino**. Estos enclaves abiertos son, además, zona de campo y alimentación de numerosas rapaces, como los **milanos negro** y **real**, la **culebrera europea** y el **águila calzada**.



Densos encinares, en los alrededores de Riba de Santiuste

Encinares y monte mediterráneo

Los encinares y el monte mediterráneo son frecuentes en gran parte de la mitad meridional de la comarca, extendiéndose por las laderas más soleadas y cálidas, por debajo de los rebollares y los pinares. Además de encinas, aparecen en estos ecosistemas otros árboles, como los enebros, los quejigos, los fresnos o los arces de Montpellier, conformando en conjunto paisajes muy singulares.

En estos ambientes tienes la posibilidad de observar un amplio repertorio de aves, sobre todo durante la época reproductora (entre los meses de abril y junio, principalmente, en los que las aves tienen una mayor actividad), con especies tan llamativas e interesantes como el **abejaruco europeo**, la **oropéndola europea**, la **abubilla**, el **alcaudón común**, la **tórtola europea**, la **perdiz roja**, la **collalba rubia**, el **zarcero polígloa**, el **ruiseñor común**, la **golondrina dáurica** (escasa en la comarca), el **pinzón vulgar**, el **zorzal charlo**, el **escribano soteño** y las **curruca cabecinegra**, **carrasqueña** y **mirlona**. Cuenta con ver, además, diversas rapaces como el **busardo ratonero** o la **culebrera europea**.



Las parameras albergan una destacada variedad ornitológica

Parameras y zonas de matorral bajo

Unos de los paisajes de mayor atractivo e interés ornitológico de la comarca de la Sierra Norte de Guadalajara, especialmente en el apogeo de la primavera, entre abril y mayo, son las parameras y las formaciones arbustivas de porte bajo, repartidas por zonas no cultivadas, de escaso relieve y situadas a cierta altitud.

Conviene prestar una mayor atención a los cantos y reclamos de las aves, ya que en estos medios resultan de enorme ayuda para detectar las especies que residen en estos hábitats, como ocurre por ejemplo con los alúdididos: destaca, indudablemente, la presencia en estos ambientes de **alondra ricotí** o **de Dupont** (una de las joyas de nuestro territorio), además de **calandrias**, **terreras comunes** y **cogujadas montesinas**. Nidifican en estos altos páramos de la comarca otras aves muy apreciadas por cualquier naturalista, como el **bisbita campestre**, el **escribano hortelano** y la **curruca tomillera**. Más escasa resulta la **ganga ortega**, una especie lamentablemente en declive, como acontece con otras muchas aves esteparias y propias de medios abiertos.

Roquedos y cortados

Son frecuentes en la comarca los cortados y los roquedos, con enclaves tan destacados como el Barranco del Río Dulce, la sierra de Pela, las hoces de Santamera y las hoces del Tajuña, en Abánades, entre otros muchos lugares. Aquí son las rapaces las indudables protagonistas: en las paredes más escarpadas de estos congostos nidifican numerosas parejas de buitre leonado, además de otras especies como el **alimoche**, el **águila perdicera**, el **águila real** y el **halcón peregrino**.

Además, estos parajes rocosos y sus alrededores son idóneos para buscar otras especies como el **roquero solitario**, el **avión roquero**, el **vencejo real**, el **colirrojo tizón**, el **escribano montesino** y el **gorrión chillón**, algunas de las cuales podrás ver también en algunos pueblos de la comarca. Crian en estos cortados rocosos, asimismo, **chovas piquirrojas** y **grajillas occidentales**. En los meses más fríos del año, especialmente durante algún temporal de invierno, si estás de suerte tienes la posibilidad de localizar en los innumerables escarpes rocosos de la comarca algún **acentor alpino** o incluso algún **treparriscos**.



Imponentes cortados, en el Barranco del río Dulce

Lagunas, embalses y zonas húmedas

Esparcidos por nuestro territorio aparecen diversos humedales y embalses de notable relevancia ornitológica, muy indicados para disfrutar de un extenso elenco de aves acuáticas, especialmente durante los periodos migratorios, tanto en el paso prenupcial (entre marzo y mayo), como en el paso postnupcial (entre agosto y octubre). Destacan enclaves como las salinas de Rienda, de Paredes de Sigüenza, de la Olmeda o de Imón, así como los embalses de Beleña, Alcorlo, Pálmaces, El Atance y La Tajera.

Entre las anátidas, además del **ánade azulón**, en invierno es posible detectar **cerceta común**, **ánade friso**, **cuchara común** o **porrón europeo**. Son fáciles de ver otras aves como **cormorán grande**, **garza real**, **garceta común** y **gallineta común**. En la comarca (sobre todo en las salinas) se ha registrado un amplio repertorio de limícolas, incluyendo **avoceta**, **archibebe común**, **andarríos bastardo**, **correlimos común**, **agachadiza común**, además de **cigüeñuela**, **chorlitejo chico** y **andarríos chico**, más habituales. Las zonas de vegetación de los alrededores atraen a **carricero común**, **lavandera boyera** y **escribano palustre** (en invierno).



Las salinas de la comarca, como las de Imón, atraen a multitud de aves

Cultivos y zonas agrarias

En contraste con las altas cumbres y los enclaves montañosos del noroeste de la comarca, por el sur y el este de la comarca se extienden amplias zonas cultivadas. Estas estepas cerealistas, en las que se intercalan otros cultivos, como el girasol, con baldíos y áreas de matorral, tienen una enorme importancia para diversas especies de aves, como el **aguilucho cenizo**, una rapaz que mantiene una exigua población reproductora en las vegas y llanuras de la comarca.

Recorriendo estos mosaicos agrarios podrás detectar otras muchas especies características de estos medios tan poco valorados, como la **perdiz roja**, la **codorniz común**, el **aguilucho lagunero**, el **mochuelo europeo**, el **escribano triguero**, la **cogujada común**, la **tarabilla europea** y el **gorrión moruno**. El sisón, por desgracia, prácticamente ha desaparecido de la comarca. Por su parte, los meses de invierno resultan muy apropiados para buscar algún **aguilucho pálido** y algún **esmerejón**, además bandos de fringílidos (con presencia de **pinzón real** y **lúgano**, sobre todo en los barbechos de girasol), **alúdididos**, **estorninos** y **bisbitas pratenses**.



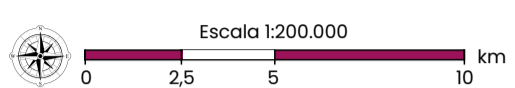
Los cultivos cerealistas son frecuentes en gran parte de la comarca

¡Descubre algunas de las especies de aves que se pueden observar en la comarca!

MES Meses en los que está presente en nuestro territorio.
 MES Meses en los que habitualmente está ausente.

Leyenda

Lugares recomendados
 1 → 40 Puntos y rutas de observación de aves



Las especies no están representadas a escala.

Nuestros Parques Naturales

Parque Natural del Barranco del Río Dulce

Ubicado íntegramente en nuestra comarca, este espectacular espacio protegido alberga una amplia variedad de aves. Sobresalen por su interés las rapaces rupícolas, que nidifican en los cortados calcáreos labrados por el río Dulce, así como las especies propias de los bosques de ribera. Cuenta con varias rutas señalizadas.

Parque Natural de la Sierra Norte de Guadalajara

En este amplio y valioso Parque Natural, que se extiende por buena parte del noroeste de nuestro territorio, es posible disfrutar de una infinidad de aves de montaña y especies de zonas forestales (pinares, hayedos, rebollares, bosques de ribera y encinares). Ofrece la posibilidad de realizar una gran variedad de rutas y recorridos.



Panorámica del Parque Natural del Barranco del Río Dulce, de enorme valor ornitológico

Red Natura 2000 y otros espacios protegidos

En la comarca de ADEL Sierra Norte de Guadalajara se ubican otros espacios protegidos, además de los mencionados Parques Naturales. Destacan, por ejemplo, el Monumento Natural "Sierra de Pela y Laguna de Somolinos", los Cerros Volcánicos de la Miñosa o la Reserva Fluvial del río Pelagallinas.

Por su relevancia, merecen una mención especial los espacios incluidos en la Red Natura 2000, una valiosa red establecida en el conjunto del continente europeo, en la que se incluyen varias Zonas de Especial Protección para las Aves (ZEPA) de la comarca ("Sierra de Ayllón", "Valle y Salinas del Salado", "Barranco del río Dulce" y "Valle del Tajuña en Torrecuadrada") así como diversas Zonas Especiales de Conservación (ZEC).



La laguna de Somolinos y su entorno se catalogan como Monumento Natural

Lugares de interés para observar aves en nuestra comarca

- | | |
|----------------------------------|-------------------------------------|
| 1 Altos de Paredes de Sigüenza | 21 Los Frailes del Reato |
| 2 Altos de Romanillos de Atienza | 22 Meandros del río Tajuña |
| 3 Arroyo de la Chorrera | 23 Monasterio de Bonaval |
| 4 Barranco de Pozancos | 24 Parameras de Estrígana |
| 5 Campiñas de Galve de Sorbe | 25 Parameras de Saúca |
| 6 Cañón fluvial del río Bornova | 26 Parque de la Alameda |
| 7 Castillo de Riba de Santieste | 27 Pico Ocejón |
| 8 Cerro El Calvario | 28 Pinar de Sigüenza |
| 9 Cuevas de Olmedillas | 29 Rebollar de Navalpotro |
| 10 Embalse de Alcorlo | 30 Río Pelagallinas |
| 11 Embalse de Beleña | 31 Ruta de los Miradores |
| 12 Embalse de El Atance | 32 Sabinas de Tamajón |
| 13 Embalse de Palmaces | 33 Salinas de Imón |
| 14 Hayedo de Tejera Negra | 34 Salinas de la Olmeda |
| 15 Hoces de Santamera | 35 Salinas de Paredes de Sigüenza |
| 16 Hoz de Pelegrina | 36 Salinas de Rienda |
| 17 Laguna de Madrigal | 37 Sierra de Alto Rey |
| 18 Laguna de Somolinos | 38 Sierra de Pela |
| 19 Laguna de Tamajón | 39 Sierra del Bulejo |
| 20 Los Cambronales | 40 Sotos y campiñas del río Bornova |

Consulta, en detalle, la ubicación y las especies de aves de cada lugar de interés



A través del siguiente QR puedes acceder a un mapa en el que aparecen en detalle todos los lugares recomendados, con las principales especies de aves que se pueden observar en cada uno de ellos, las mejores fechas y recomendaciones para tu visita. ¡No olvides tus prismáticos!



La sierra de Alto Rey es uno de los lugares de mayor interés ornitológico de la comarca